

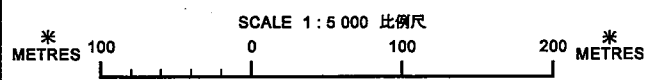
住宅發展並保存  
歷史建築物  
RESIDENTIAL  
DEVELOPMENT  
WITH HISTORICAL  
BUILDING  
PRESERVED

**圖例 LEGEND**  
 修訂項目A (界線只作識別用)  
 AMENDMENT ITEM A (BOUNDARY FOR IDENTIFICATION PURPOSE ONLY)

**位置圖 LOCATION PLAN**

修訂項目  
AMENDMENT ITEM

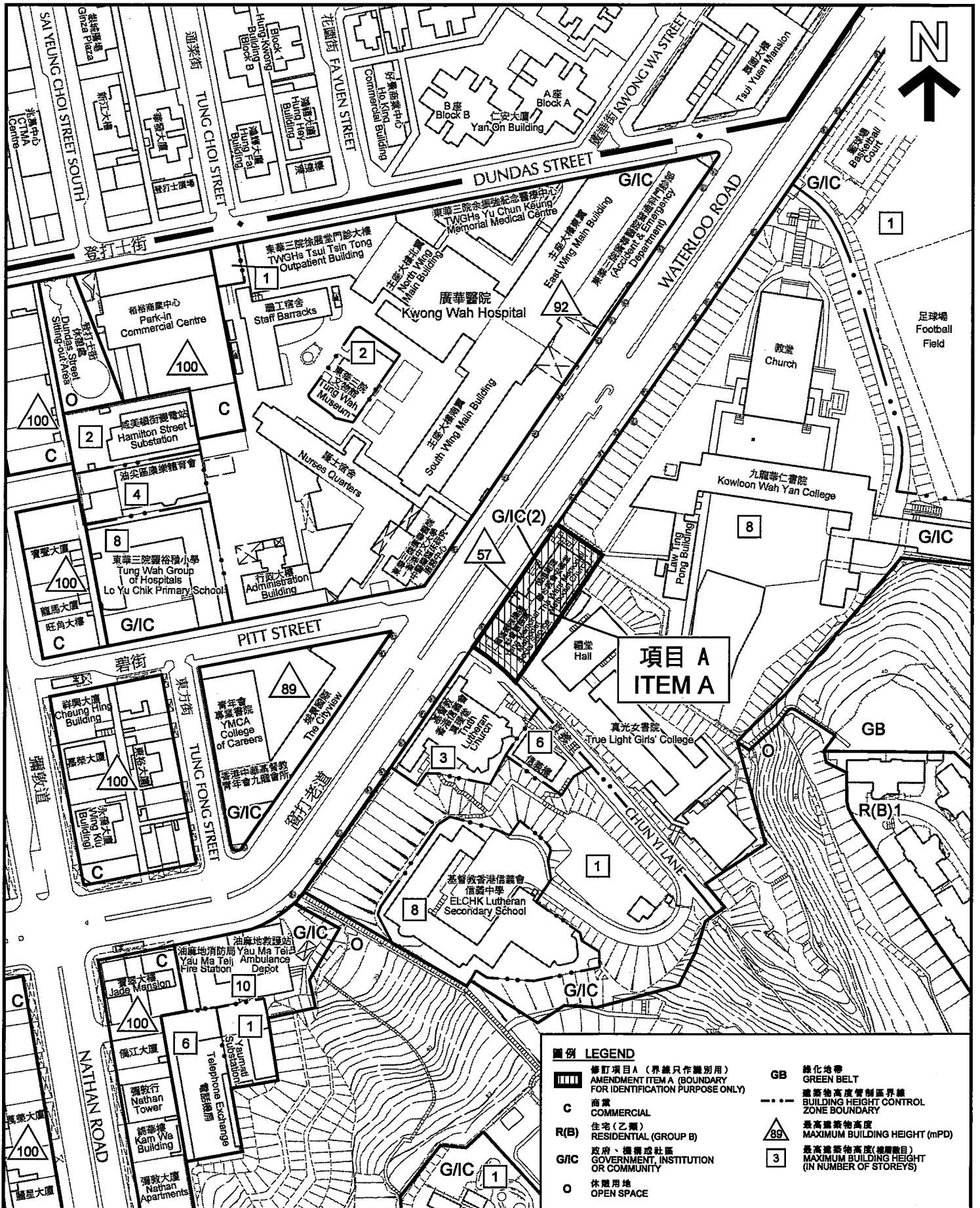
本摘要圖於2014年6月9日擬備，  
所根據的資料為於2014年5月16日  
展示的分區計劃大綱圖編號S/K2/22  
EXTRACT PLAN PREPARED ON 9.6.2014  
BASED ON OUTLINE ZONING PLAN No.  
S/K2/22 EXHIBITED ON 16.5.2014



規劃署  
PLANNING  
DEPARTMENT 

參考編號  
REFERENCE No.  
M/K2/14/1

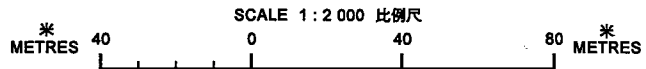
圖 PLAN  
1



圖例 LEGEND	
	修訂項目A (界線只作識別用) AMENDMENT ITEM A (BOUNDARY FOR IDENTIFICATION PURPOSE ONLY)
	商業 COMMERCIAL
	住宅(乙類) RESIDENTIAL (GROUP B)
	政府、機構或社區 GOVERNMENT, INSTITUTION OR COMMUNITY
	休憩用地 OPEN SPACE
	綠化地帶 GREEN BELT
	建築物高度管制區界線 BUILDING HEIGHT CONTROL ZONE BOUNDARY
	最高建築物高度 MAXIMUM BUILDING HEIGHT (mPD)
	最高建築物高度(樓層數目) MAXIMUM BUILDING HEIGHT (IN NUMBER OF STOREYS)

平面圖 SITE PLAN

修訂項目  
AMENDMENT ITEM



本摘要圖於2014年6月9日擬備，  
所根據的資料為測量圖編號  
11-NW-19D  
EXTRACT PLAN PREPARED ON 9.6.2014  
BASED ON SURVEY SHEET No.  
11-NW-19D

規劃署  
PLANNING  
DEPARTMENT



參考編號  
REFERENCE No.  
M/K2/14/1

圖 PLAN  
2