

元朗區議會  
2024 年度第三次會議

機場屯赤隧道至元朗公路的屯門繞道工程進展

就湛家雄議員對題述事宜的提問，路政署及運輸署的綜合書面回覆如下：

政府一直密切監察新界西北的交通情況及需求變化，並繼續適時推展相應的交通措施，當中包括屯門繞道、屯門區內主要道路擴建工程，以及屯門區內地區交通改善工程，多管齊下改善新界西北的交通。

屯門繞道

為應付新界西北逐步發展所產生的交通需求及減輕屯門市中心的交通負荷，政府正推展屯門繞道，為往返新界西北及屯門西部和大嶼山的車輛提供新通道。擬議的屯門繞道為一條長約 10 公里的雙線雙程分隔道路，主要以隧道形式連接屯門第 40 區(即望后石)毗連屯門至赤鱗角隧道和擬議的藍地石礦場交匯處，隧道走線途經屯門南部及大欖郊野公園，再以高架橋連接元朗公路及港深西部公路。屯門繞道的建議走線圖載於附件一。

當屯門繞道落成後，駕駛者從元朗公路(近藍地石礦場交匯處)經繞道往屯門第 40 區，預計行車時間只需約 8 分鐘，相比現時經屯門市中心，早上繁忙時段的行車時間最多可縮減約 20 分鐘。由於車輛可選擇屯門繞道而無需再經屯門公路(虎地段及市中心段)、皇珠路和龍富路等相關道路往返新界西北及屯門西部和大嶼山，有助減輕屯門區內相關道路的交通負荷。

路政署已於 2022 年 3 月就屯門繞道展開勘查研究，現已就建議走線大致完成各項影響評估工作，並正整理初步設計的結果。此外，屯門繞道項目的環境影響評估報告已根據《環境影響評估條例》(第 499 章)於 2023 年 12 月 1 日獲得環境保護署批准，隨後獲發環境許可證。同時，政府亦已於 2023 年 9 月 29 日及 10 月 6 日按《道路(工程、使用及補償)條例》(第 370 章)就屯門繞道的計劃及圖則刊憲，並現正根據既定程序處理在刊憲期間所收集到的意見。政府會適時按工務工程計劃的既定程序，向立法會財務委員會申請撥款以進行屯門繞道的詳細設計工作，並於詳細設計階段就工程造價作出估算。

## 屯門區內主要道路擴建工程

政府亦計劃在屯門繞道開通前，建議在屯門區內的主要道路進行增建行車線工程，提升區內道路網絡的承受能力。屯門區內主要道路擴建工程的建議方案包括興建行車天橋連接青雲路至龍富路高架路段的南行線及北行線(下稱「龍富路連接路」)，及興建行車道連接屯門公路(三聖段)北行線至海榮路西行線(下稱「海榮路連接路」)。擬議的龍富路連接路可讓車輛從龍富路直接往來青雲路，便利往返屯門中及屯門西的交通，從而分流屯門公路(市中心段)及皇珠路的車輛，亦有助紓緩相關道路的擠塞情況。另外，擬議的海榮路連接路可讓屯門公路(三聖段)北行的車輛直接前往屯門南部，亦有助改善皇珠路西行及其連接路的交通情況。屯門區內主要道路擴建工程項目建議方案的位置圖載於附件二。

路政署已分別於 2021 年 9 月及 2023 年 11 月展開了屯門區內主要道路擴建工程的勘查研究及詳細設計工作，而該工程項目的環境影響評估報告已根據《環境影響評估條例》(第 499 章)於 2023 年 6 月 23 日獲得環境保護署批准，隨後獲發環境許可證。政府亦已於 2024 年 3 月 22 日根據《道路(工程、使用及補償)條例》(第 370 章)獲授權進行相關工程。待詳細設計工作完成後，政府會適時按工務工程計劃的既定程序，向立法會財務委員會申請撥款以展開建造工程。

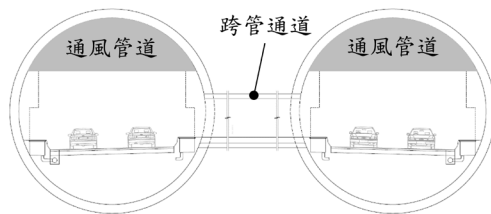
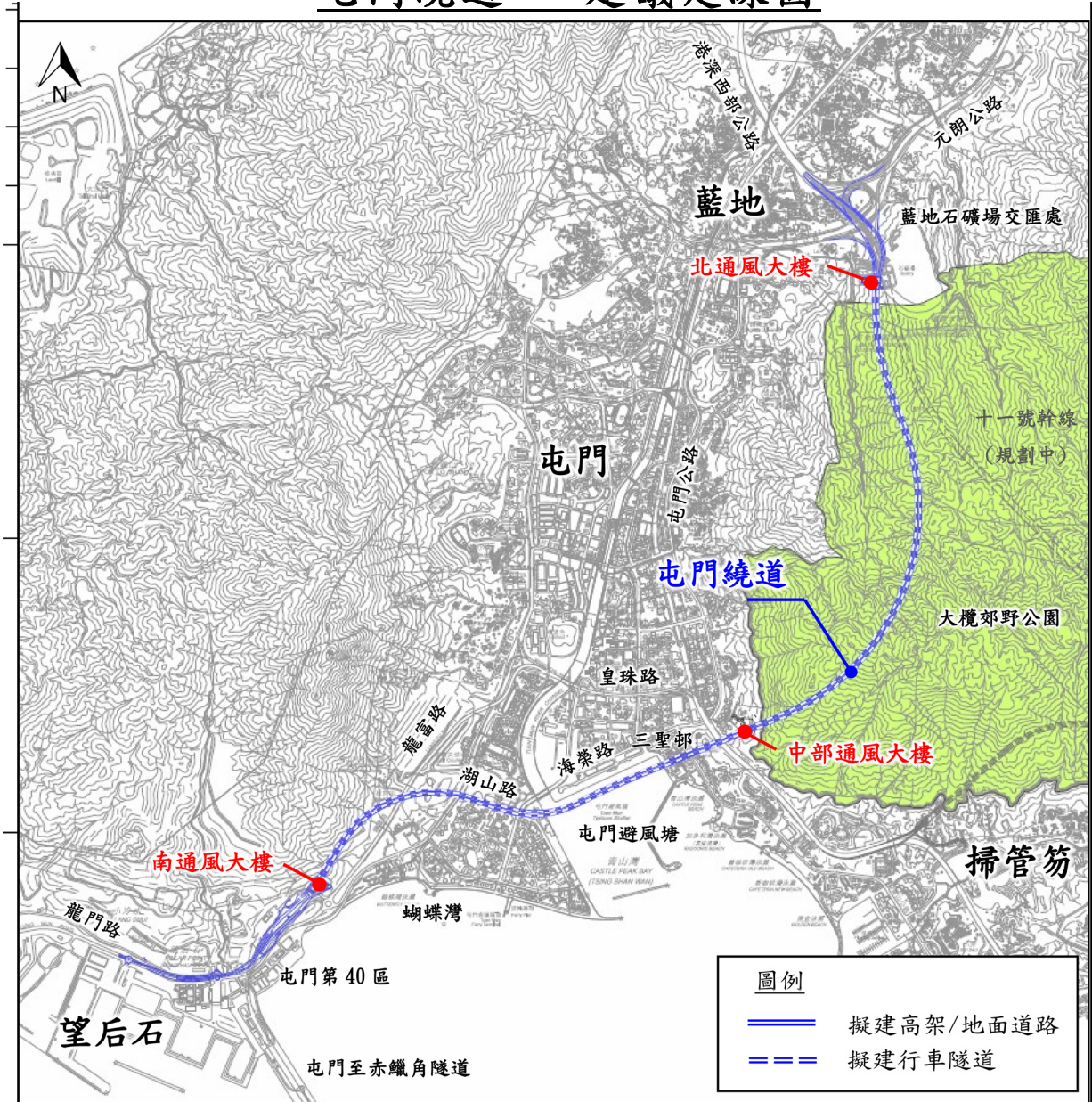
## 屯門區內地區交通改善工程

運輸署會因應屯門區內的交通情況，制訂相應的短期交通管理措施。政府已於 2023 年 6 月將屯門公路(市中心段)南行近屯門花園對出中線的虛白線改為虛實白線、並延伸至華都花園對出，旨在限制車輛由屯門公路中線切入慢線，從而理順該段屯門公路(市中心段)南行的交通。運輸署亦計劃於皇珠路東行離屯門公路入口處前約 50 米位置開始的中快線分隔線改為虛實白線，以改善車輛在該處由皇珠路快線切入慢線的情況，理順近屯門公路入口處的交通，有關工程預計於本年年中完成。

另外，政府已安排於鳴琴路及龍門路進行路口擴闊工程，讓往返屯門公路(虎地段)及赤鱗角隧道的車輛可以更順暢地行駛青田路、鳴琴路、青雲路及龍門路的路線，以助分流屯門公路(市中心段)及皇珠路一帶的交通。當中鳴琴路與青田路交界的路口擴闊工程已於 2022 年完成，至於鳴琴路與石排頭路交界和龍門路與湖山路交界的路口擴闊工程，計劃於本年第四季內開展，並於 2025 年年中起分階段完成。

有關上述短期交通管理措施的位置圖載於附件三。

# 屯門繞道 - 建議走線圖



擬建行車隧道剖面圖

圖則名稱 drawing title

屯門繞道 - 走線圖

圖則編號 drawing no.

A-001

比例 scale

N. T. S

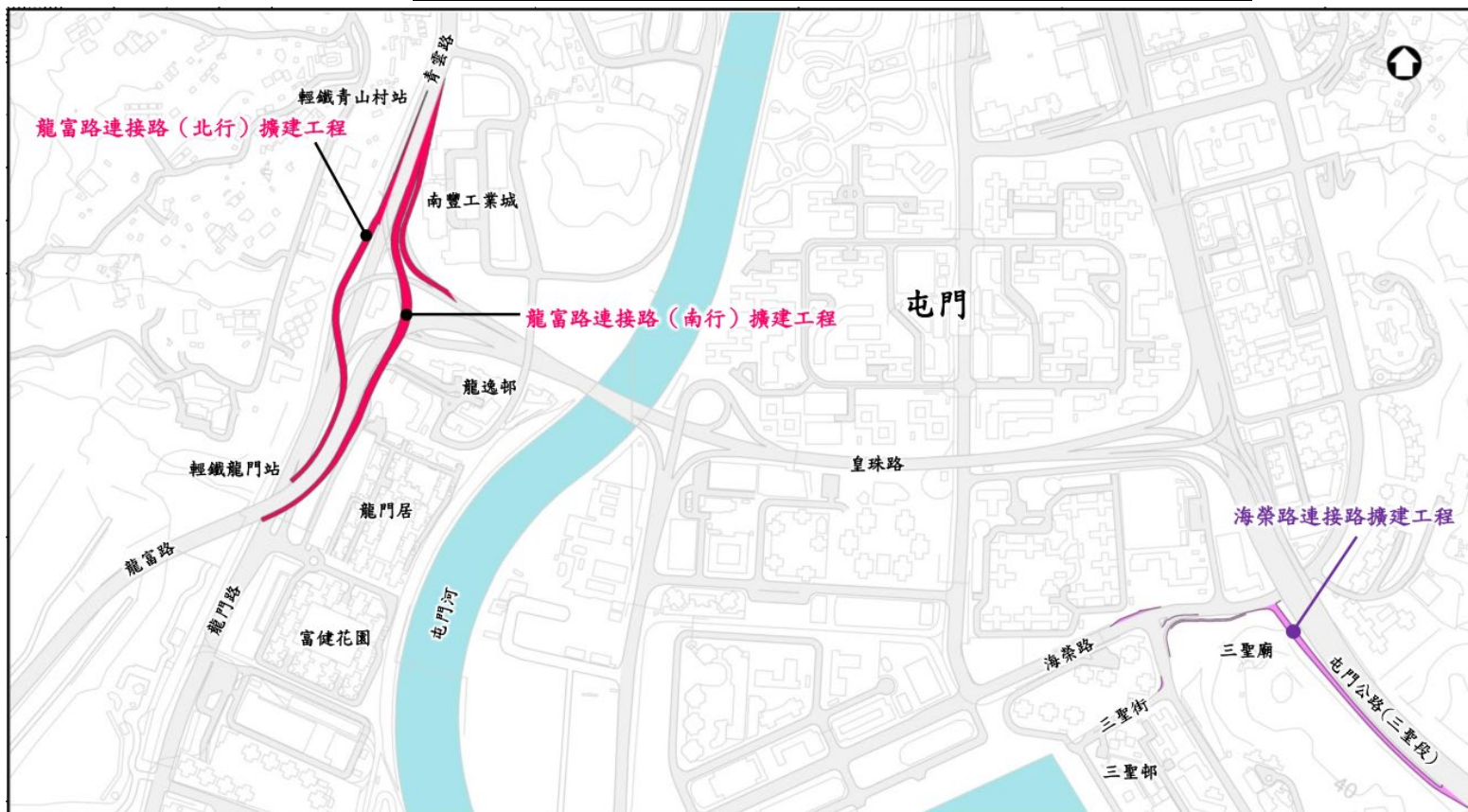
© 版權所有 COPYRIGHT RESERVED



HIGHWAYS  
DEPARTMENT  
HONG KONG

路  
政  
署  
香  
港

## 屯門區內主要道路擴建工程 - 位置圖



圖則名稱 drawing title

屯門區內主要道路擴建工程 - 位置圖

圖則編號 drawing no.

D-001

比例 scale

N. T. S

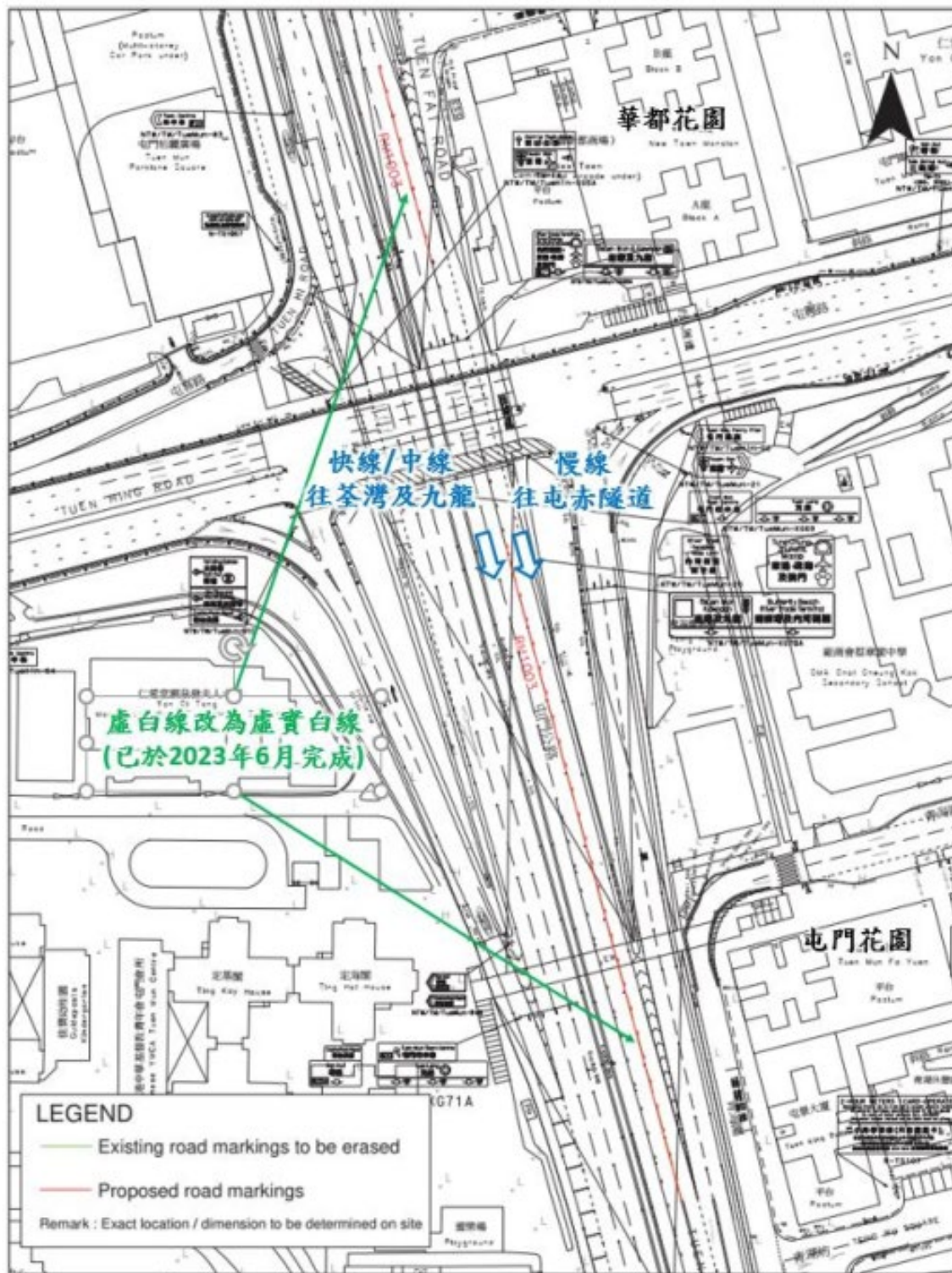
© 版權所有 COPYRIGHT RESERVED



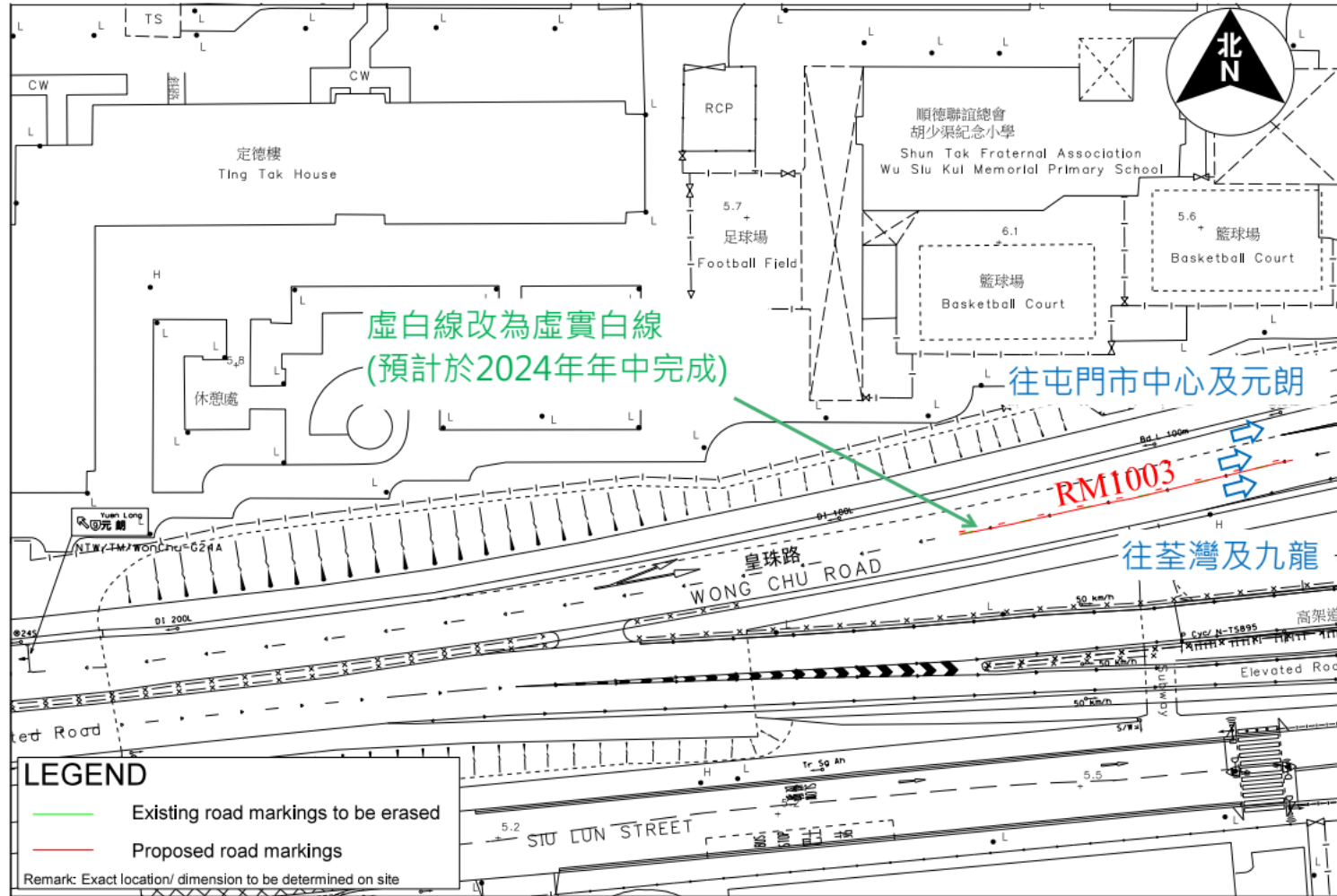
HIGHWAYS  
DEPARTMENT  
HONG KONG

路 香港  
政 署

屯門區內地區交通改善工程 —  
屯門公路（市中心段）南行改善工程



# 屯門區內地區交通改善工程 — 皇珠路東行改善工程



# 屯門區內地區交通改善工程 — 鳴琴路及龍門路路口擴闊工程

