

黃大仙區議會轄下

交通運輸委員會文件第 25/2024 號(2024 年 6 月 18 日會議)

黃大仙區交通改善工程進度報告

目的

本文件旨在向委員報告截至 2024 年 5 月 27 日黃大仙區交通改善工程的進度。

背景

2. 運輸署及路政署於過去兩個月內完成、正在施工或規劃中的主要交通改善工程項目及時間表已載於附件。

文件提交

3. 本文件將提交黃大仙區議會轄下交通運輸委員會 2024 年 6 月 18 日第三次會議，供委員備悉。

運輸署/路政署

2024 年 5 月

黃大仙區交通改善工程進度報告

截至2024年5月27日

編號	項目編號	擬建的交通改善工程項目	地點	預期動工日期 [實際動工日期]	預期完工日期 [實際完工日期]	工程進度	詳細備註	運輸署工程師 姓名(電話)	路政署工程師 姓名(電話)
1	WR/23/01035	於鳳舞街近龍翔道交界位置擴闊行人路，以提升道路安全	鳳舞街	24年3月 [24年4月]	24年5月 [24年4月]	100%	工程已完成。	任延楠 女士 (2399 2507)	李學儀 小姐 (2707 7411)
2	WR/23/01623	延長近斧山道迴旋處位置的巴士站以配合巴士運作	斧山道	24年3月	24年6月 24年9月	30%	正進行有關工程的前期工作。 [路燈遷移工程進行中]	任延楠 女士 (2399 2507)	吳卓衡 先生 (2707 7341)
3	WR/24/00210	於近新光中心位置加設道路標記(影線)，以方便行人過路及提升道路安全	盈鳳里	24年3月 [24年4月]	24年4月 [24年4月]	100%	工程已完成。	任延楠 女士 (2399 2507)	吳卓衡 先生 (2707 7341)
4	WR/23/02218	移除部分寧遠街及景福街行人路花槽，以方便電單車駕駛人士使用附近行人路，優化道路安全	寧遠街近景福街	24年6月	24年8月	30%	正進行有關工程的前期工作。 [申請臨時封電單車位]	郭偉昌 先生 (2399 2767)	李學儀 小姐 (2707 7411)
5	WR/23/02303	在行人過路處加設及更換路旁欄杆種類，以提升道路安全	彩虹道近彩虹邨	24年6月	24年9月	20%	正進行有關工程的前期工作。 [申請掘路許可證]	郭偉昌 先生 (2399 2767)	李學儀 小姐 (2707 7411)
6	WR/23/02405	於橫頭磡南道的小巴總站加設道路交通標誌。在小巴非營運時間可以將小巴停泊在總站，以改善路旁空間	橫頭磡南道	24年6月	24年8月	40%	正進行有關工程的前期工作。 [相關交通標誌訂製中]	郭偉昌 先生 (2399 2767)	李學儀 小姐 (2707 7411)
7	WR/24/00368	於近新光中心位置加設行人過路處，以方便行人過路及提升道路安全	盈鳳里	24年6月	24年10月	20%	正進行有關工程的前期工作。 [申請掘路許可證]	任延楠 女士 (2399 2507)	吳卓衡 先生 (2707 7341)
8	WR/23/02585	將四美街一個晚間貨車泊位的生效時段擴展至星期日及公眾假期，以改善路旁空間	四美街	24年6月	24年8月	40%	正進行有關工程的前期工作。 [相關交通標誌訂製中]	郭偉昌 先生 (2399 2767)	李學儀 小姐 (2707 7411)
9	WR/24/00555	擴闊穎竹街及翠竹街交界路口探井工程，以屆時提供足夠的空間於較長車輛通行	穎竹街	24年7月	24年10月	10%	正進行有關工程的前期工作。 [申請掘路許可證]	任延楠 女士 (2399 2507)	吳卓衡 先生 (2707 7341)

備註: 請參閱隨附的圖片以了解上述工程的位置

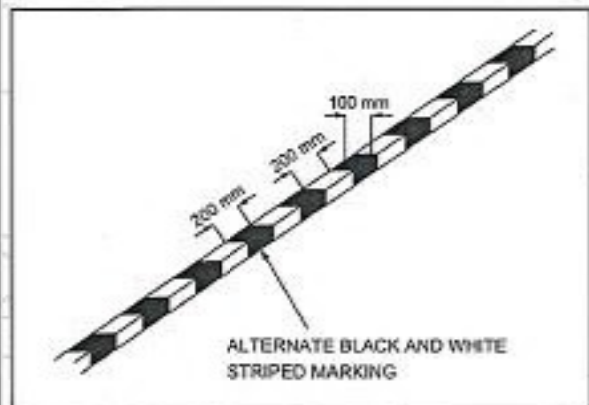


LUNG CHEUNG ROAD 龍翔道

五旬節聖潔會永光書院
PHC Wing Kwong College



The drawing shows the approximate location of traffic aids for indication purpose only. The information shown on this drawing should be interpreted by professional engineers. Reproduction by permission only.



- Legend:**
- Existing carriageway(RM1127) to be constructed as footpath
 - Existing tactile with warning strips to be removed
 - Existing tactile with warning strips to be constructed
 - Existing railing to be removed
 - Proposed (Type-II / Type-II at junction) railings
 - Proposed alternate black and white striped marking to be painted on the kerbside

Location : Fung Mo Street near Lung Cheung Road	Survey Sheet No.: K11Q06A	Scale: 1:500 (A4)
--	------------------------------	----------------------

運輸署 Transport Department	TRAFFIC ENGINEERING (KLN.) DIV.	WRF NO. WR/HY/TE/KL/23/01035	Drawing No.: K210055.01D	Date: 8 Jun 2023
-----------------------------	------------------------------------	---------------------------------	-----------------------------	---------------------



真鐸學校
Chun Tok School






斧山道
Child'sen

東九龍胸肺科診所
East Kowloon Chest Clinic

時計樓

The drawing shows the approximate location of traffic aids for indication purpose only. The information shown on this drawing should be interpreted by professional engineers. Reproduction by permission only.

Legend:

-  Proposed road marking to be painted
-  Existing road marking to be erased
-  Existing type II railings to be removed
-  Existing lamp post to be relocated
-  Existing footpath to be converted to carriageway

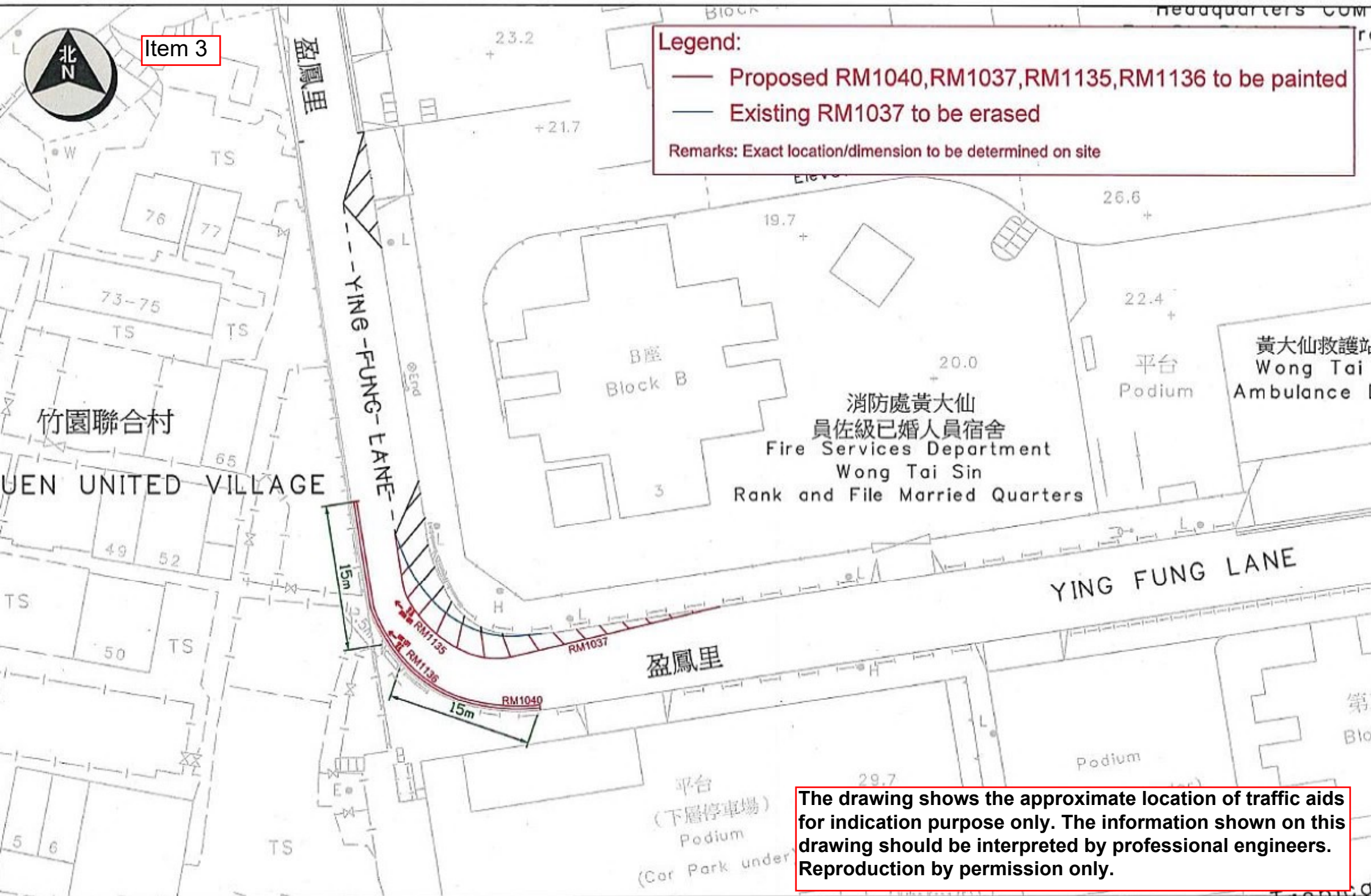


Item 3

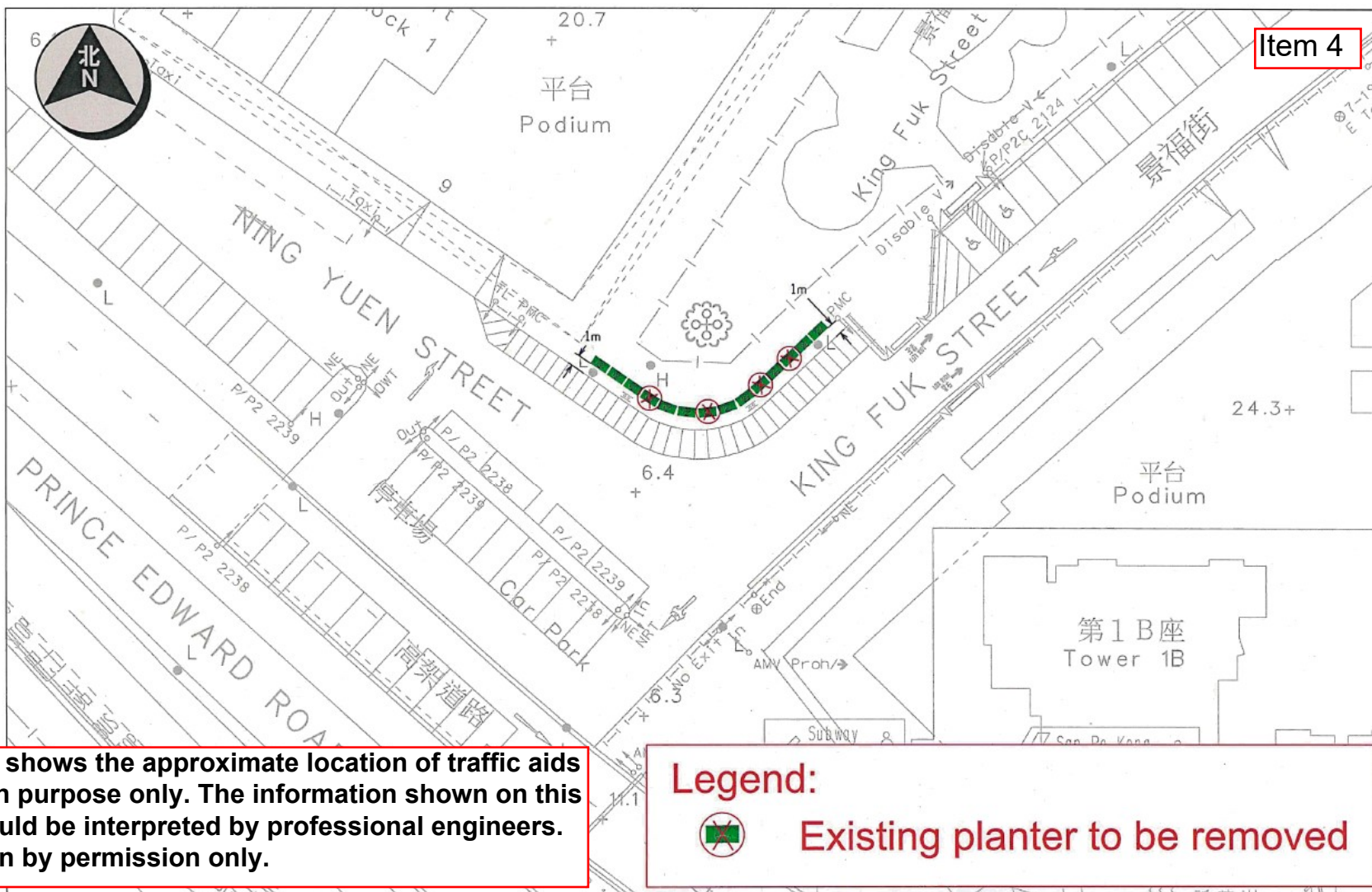
Legend:

- Proposed RM1040, RM1037, RM1135, RM1136 to be painted
- Existing RM1037 to be erased

Remarks: Exact location/dimension to be determined on site




The drawing shows the approximate location of traffic aids for indication purpose only. The information shown on this drawing should be interpreted by professional engineers. Reproduction by permission only.

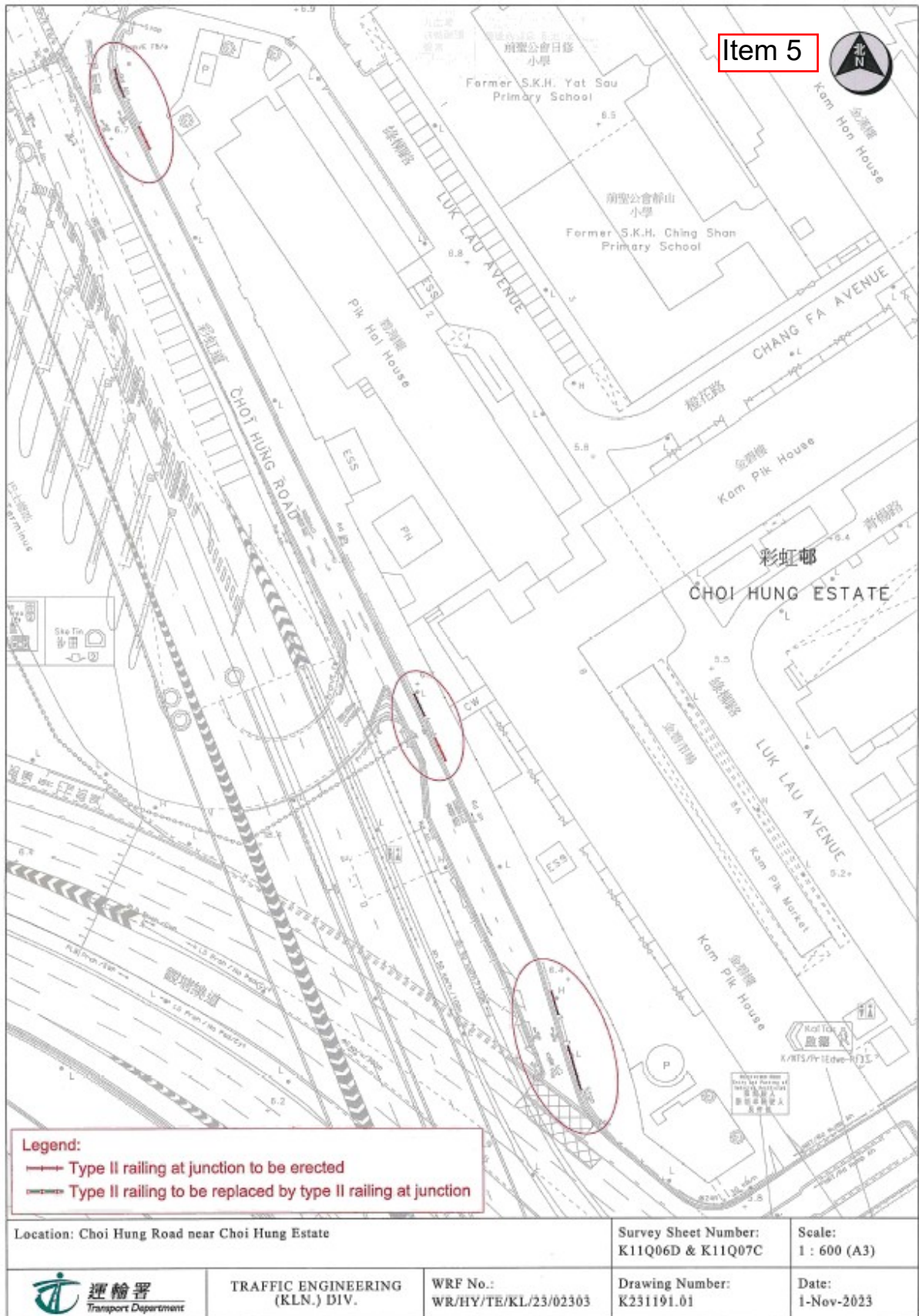


The drawing shows the approximate location of traffic aids for indication purpose only. The information shown on this drawing should be interpreted by professional engineers. Reproduction by permission only.

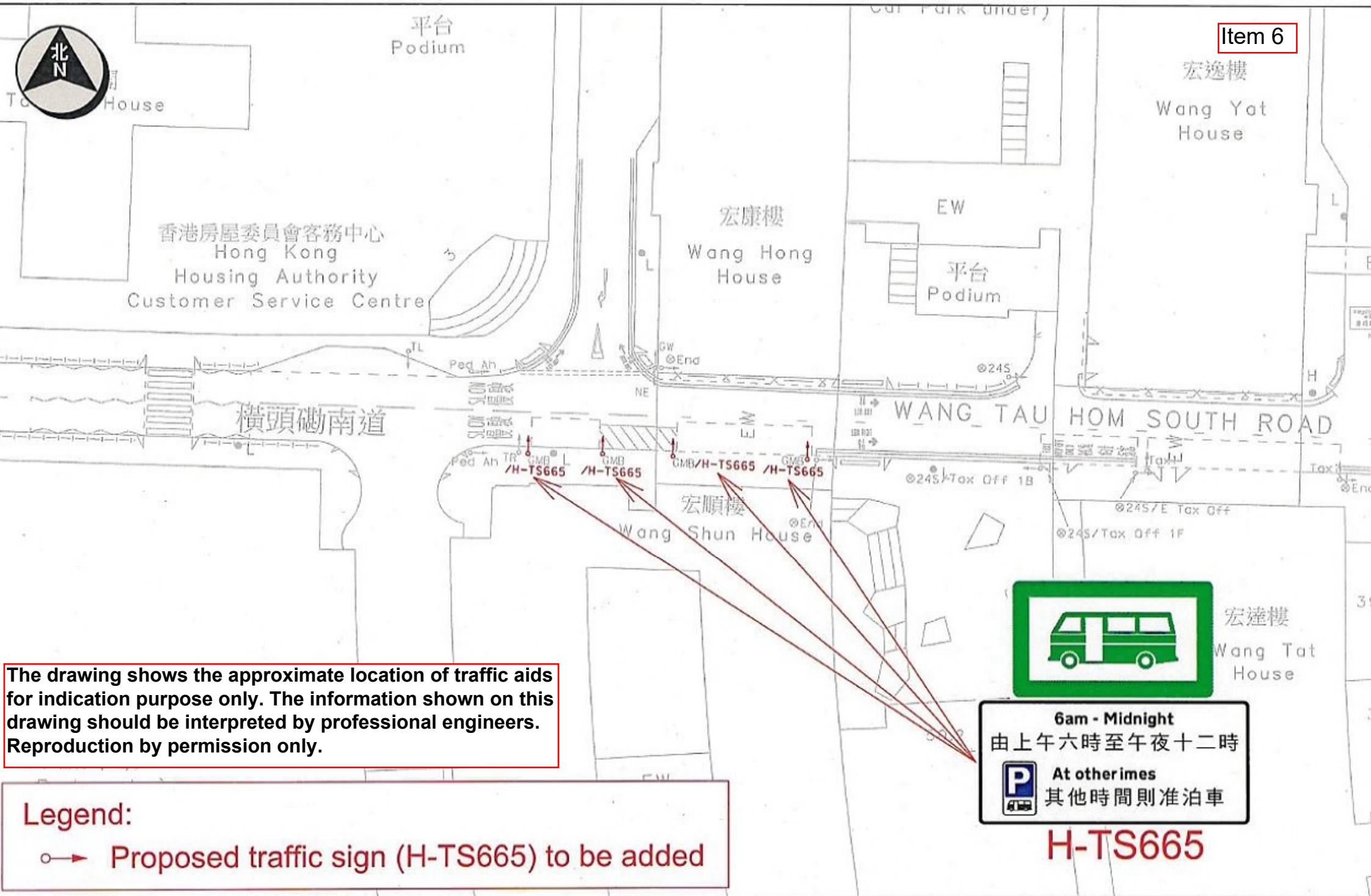
Legend:

 Existing planter to be removed

 運輸署 Transport Department	TRAFFIC ENGINEERING (KLN.) DIV.	Location: Ning Yuen Street near King Fuk Street	WRF No.: WR/HY/TE/KL/23/02218	
		Survey Sheet No.: K11Q06C, K11Q11A	Scale: 1:400 (A4)	Drawing No.: K231056.01






The drawing shows the approximate location of traffic aids for indication purpose only. The information shown on this drawing should be interpreted by professional engineers. Reproduction by permission only.



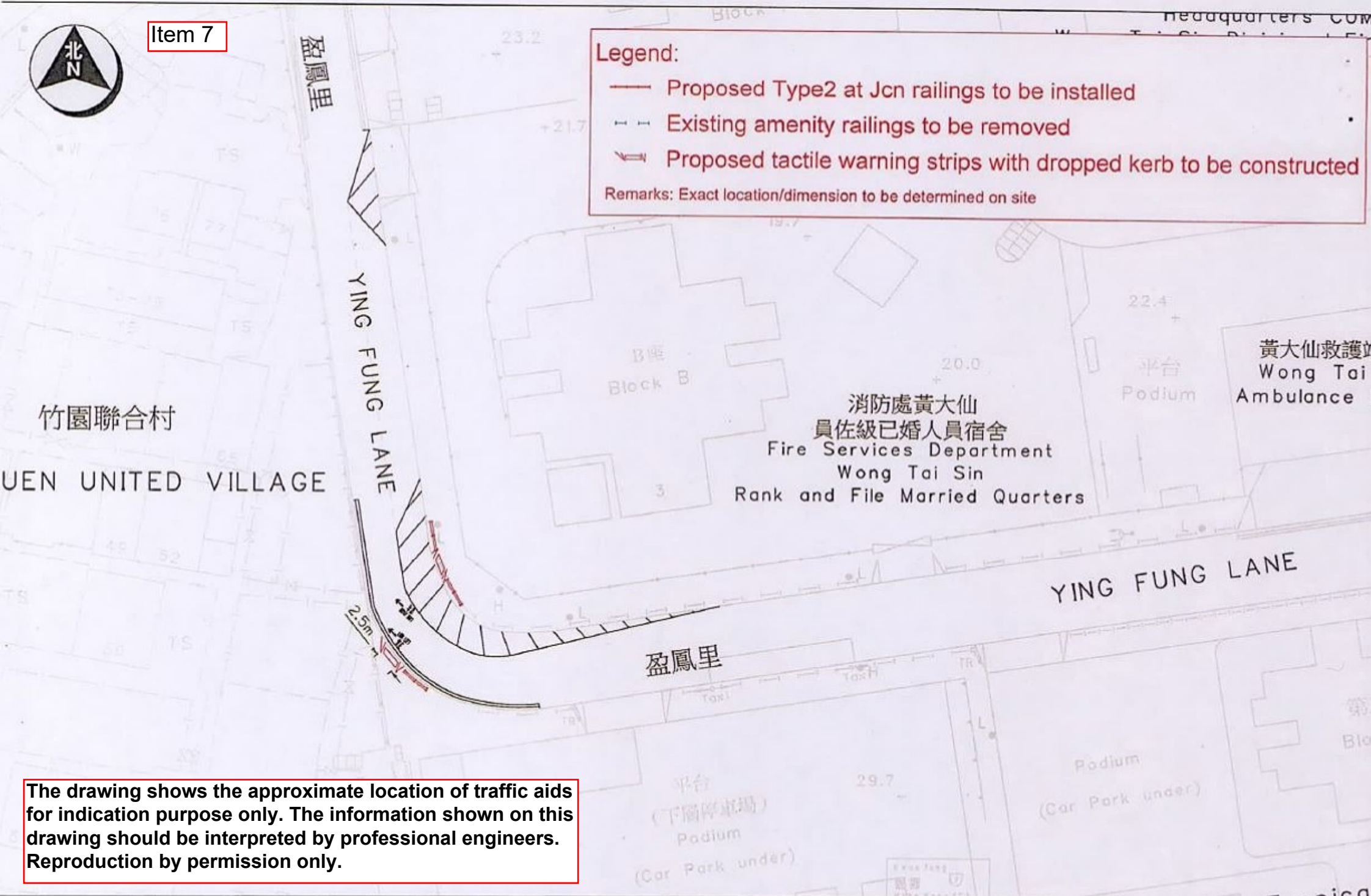
Item 7



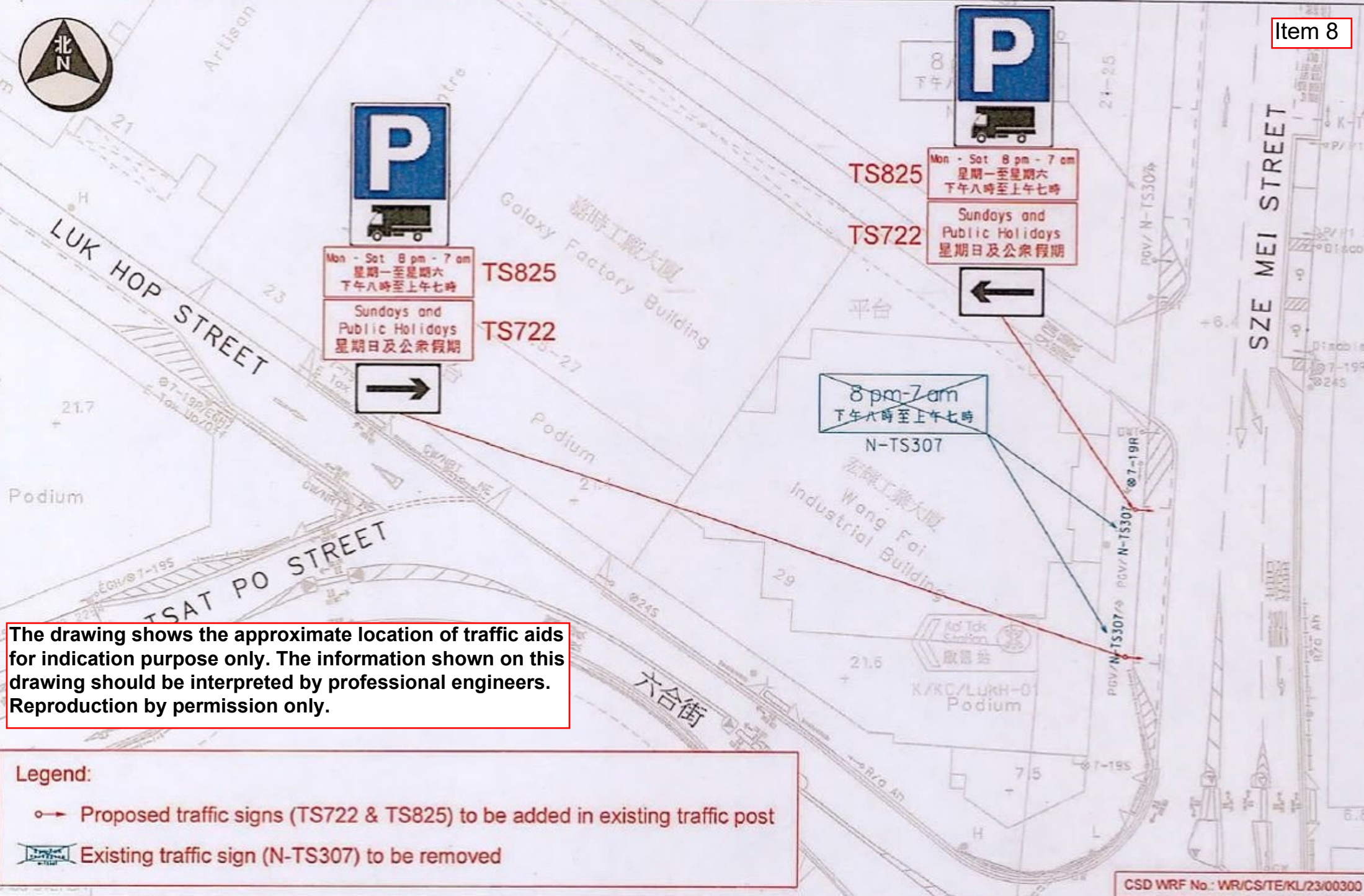
Legend:

-  Proposed Type2 at Jcn railings to be installed
-  Existing amenity railings to be removed
-  Proposed tactile warning strips with dropped kerb to be constructed

Remarks: Exact location/dimension to be determined on site



The drawing shows the approximate location of traffic aids for indication purpose only. The information shown on this drawing should be interpreted by professional engineers. Reproduction by permission only.



The drawing shows the approximate location of traffic aids for indication purpose only. The information shown on this drawing should be interpreted by professional engineers. Reproduction by permission only.

CSD WRF No.: WR/CS/TE/KL/23/00300



翠竹街 CHUI CHUK STREET

WING CHUK

排球場
Volleyball
Court

松園樓
Chung Yuen House

鵬程苑
Pang Ching Court

穎竹街

Existing u-channel to be decked over

Trial Pit Excavation

The drawing shows the approximate location of traffic aids for indication purpose only. The information shown on this drawing should be interpreted by professional engineers. Reproduction by permission only.



TRAFFIC ENGINEERING (KLN.) DIV.

Location: Wing Chuk Street near Chung Yuen House

Survey Sheet No.: K11Q01C

Scale: 1:500 (A4)

Drawing No.: K231378.01G(Full Scheme)

WRF No.: WR/HY/TE/KL/24/00555

Date: 11 Apr 2024