


位置圖 LOCATION PLAN

黃泥涌分區計劃大綱核准圖編號S/H7/17的擬議修訂項目  
PROPOSED AMENDMENTS TO THE APPROVED  
WONG NAI CHUNG OUTLINE ZONING PLAN  
No. S/H7/17



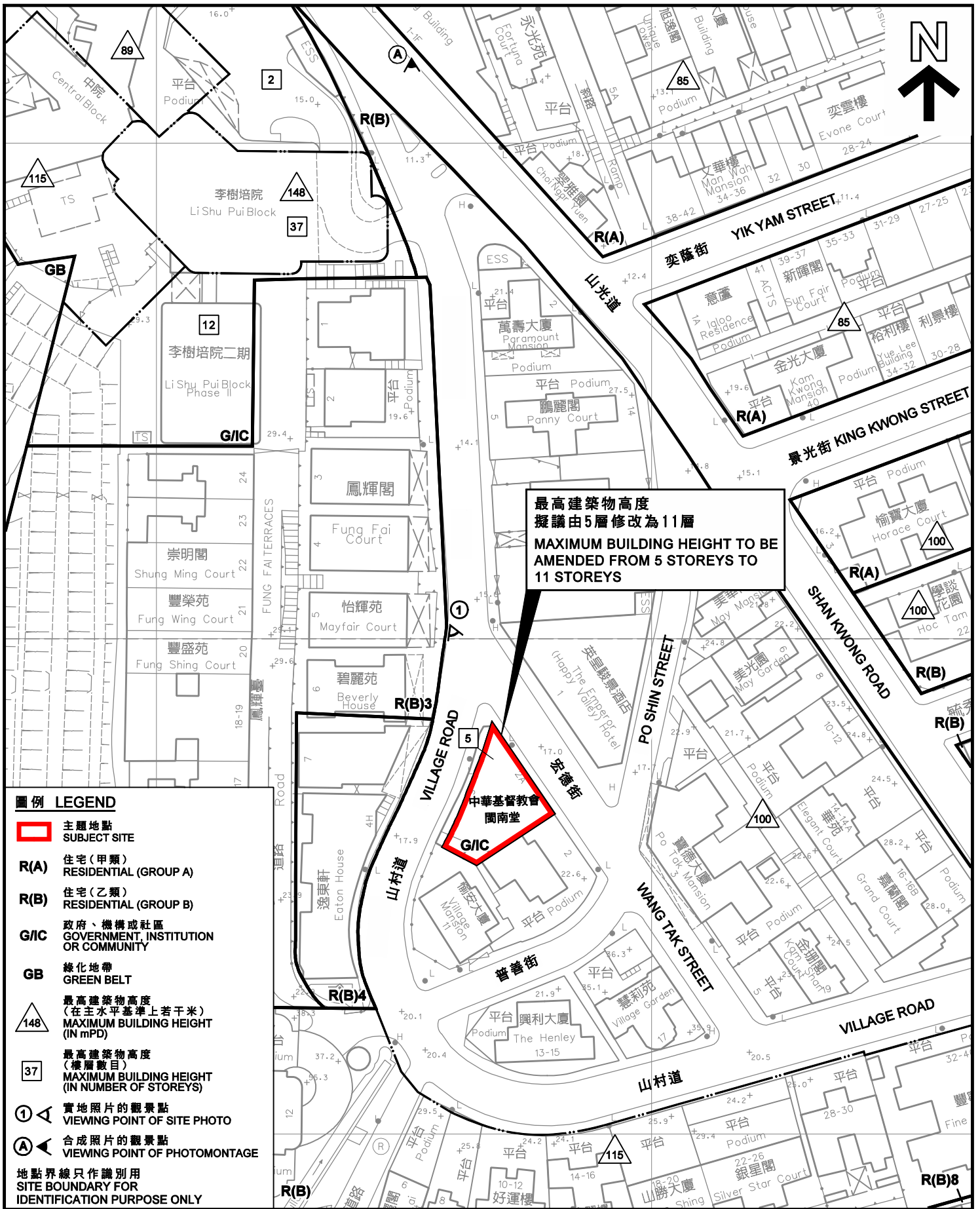
規劃署  
PLANNING  
DEPARTMENT



參考編號  
REFERENCE No.  
M/H7/15/6

圖 PLAN  
1

本摘要圖於2015年8月31日擬備，  
所根據的資料為於2014年7月8日  
核准的分區計劃大綱圖編號S/H7/17  
EXTRACT PLAN PREPARED ON 31.8.2015  
BASED ON OUTLINE ZONING PLAN No.  
S/H7/17 APPROVED ON 8.7.2014



**圖例 LEGEND**

- 主題地點  
SUBJECT SITE
- R(A)** 住宅(甲類)  
RESIDENTIAL (GROUP A)
- R(B)** 住宅(乙類)  
RESIDENTIAL (GROUP B)
- G/C** 政府、機構或社區  
GOVERNMENT, INSTITUTION  
OR COMMUNITY
- GB** 綠化地帶  
GREEN BELT
- 148 最高建築物高度  
(在主水平基準上若干米)  
MAXIMUM BUILDING HEIGHT  
(IN mPD)
- 37 最高建築物高度  
(樓層數目)  
MAXIMUM BUILDING HEIGHT  
(IN NUMBER OF STOREYS)
- 1 實地照片的觀景點  
VIEWING POINT OF SITE PHOTO
- A 合成照片的觀景點  
VIEWING POINT OF PHOTOMONTAGE
- 地點界線只作識別用  
SITE BOUNDARY FOR  
IDENTIFICATION PURPOSE ONLY

**平面圖 SITE PLAN**


黃泥涌分區計劃大綱核准圖編號S/H7/17的擬議修訂項目  
PROPOSED AMENDMENTS TO THE APPROVED  
WONG NAI CHUNG OUTLINE ZONING PLAN  
No. S/H7/17

規劃署  
PLANNING  
DEPARTMENT



參考編號  
REFERENCE No.  
M/H7/15/6

圖 PLAN  
2



本摘要圖於2015年8月31日擬備，  
所根據的資料為測量圖編號  
11-SW-15D及20B  
EXTRACT PLAN PREPARED ON 31.8.2015  
BASED ON SURVEY SHEETS No.  
11-SW-15D & 20B





本圖於2015年8月31日擬備，所根據的資料為2013年11月18日的實地照片  
 PLAN PREPARED ON 31.8.2015 BASED ON SITE PHOTO TAKEN ON 18.11.2013

實地現況照片  
 SITE PHOTO OF EXISTING CONDITION  
 黃泥涌分區計劃大綱核准圖編號S/H7/17的擬議修訂項目  
 PROPOSED AMENDMENTS TO THE APPROVED WONG NAI CHUNG OUTLINE ZONING PLAN No. S/H7/17

規劃署  
 PLANNING DEPARTMENT

參考編號  
 REFERENCE No. M/H7/15/6

圖 PLAN  
 3





A



現有景觀 EXISTING VIEW



擬議擴建 PROPOSED EXTENSION

合成照片 PHOTOMONTAGE

黃泥涌分區計劃大綱核准圖編號S/H7/17的擬議修訂項目  
 PROPOSED AMENDMENTS TO THE APPROVED  
 WONG NAI CHUNG OUTLINE ZONING PLAN  
 No. S/H7/17

本圖於2015年8月31日擬備，所根據的資料為2013年11月20日的實地照片  
 PLAN PREPARED ON 31.8.2015 BASED ON SITE PHOTO TAKEN ON 20.11.2013

規劃署  
 PLANNING  
 DEPARTMENT

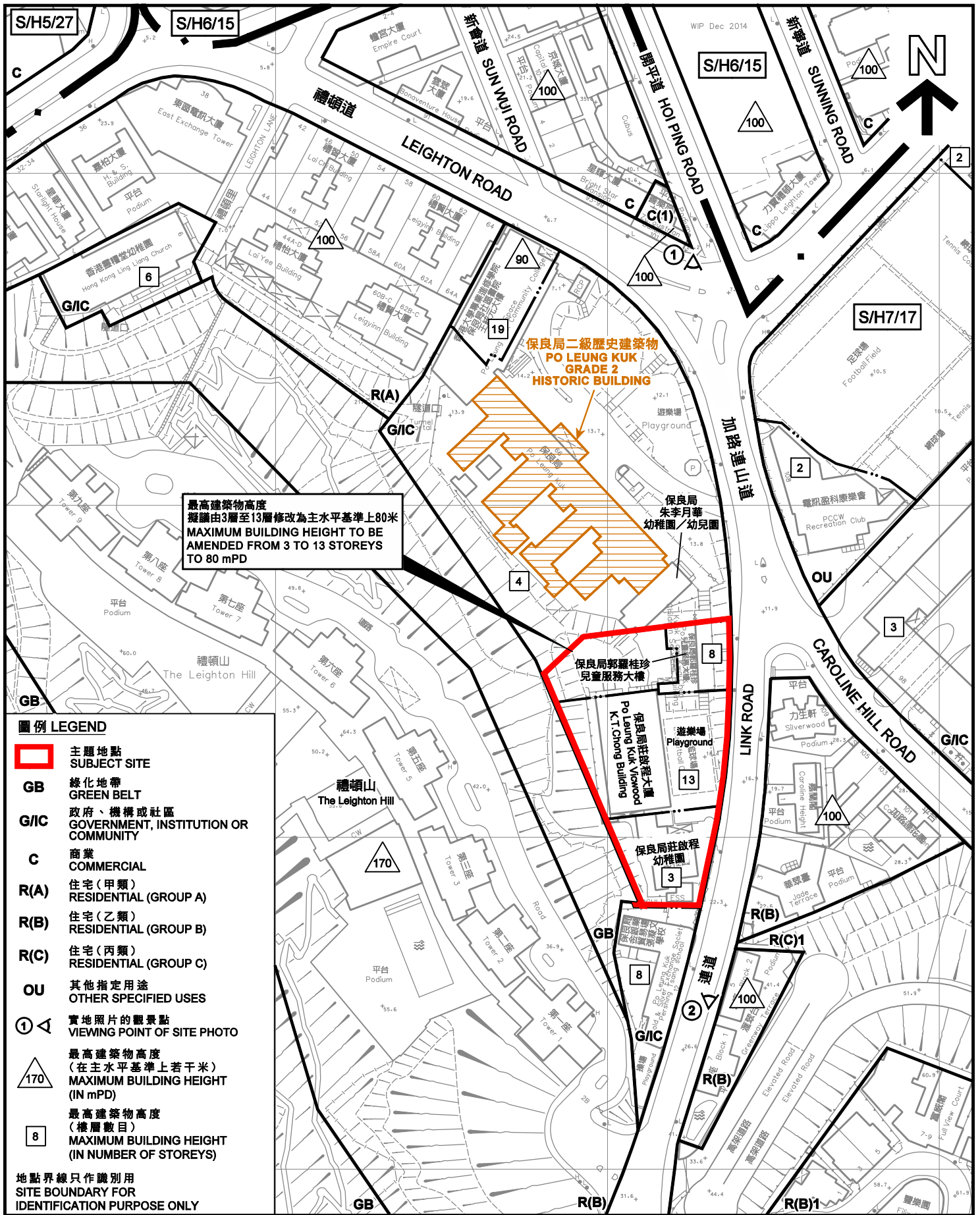


參考編號  
 REFERENCE No.  
 M/H7/15/6

圖 PLAN  
 4







平面圖 SITE PLAN

黃泥涌分區計劃大綱核准圖編號S/H7/17的擬議修訂項目  
PROPOSED AMENDMENTS TO THE APPROVED  
WONG NAI CHUNG OUTLINE ZONING PLAN  
No. S/H7/17

規劃署  
PLANNING  
DEPARTMENT



參考編號  
REFERENCE No.  
M/H7/15/6

圖 PLAN  
6

SCALE 1:1 500 比例尺  
METRES 25 0 25 50 METRES



界線只作識別用  
BOUNDARY FOR IDENTIFICATION PURPOSE ONLY

實地現況照片  
SITE PHOTOS OF EXISTING CONDITION

黃泥涌分區計劃大綱核准圖編號S/H7/17的擬議修訂項目  
PROPOSED AMENDMENTS TO THE APPROVED  
WONG NAI CHUNG OUTLINE ZONING PLAN  
No. S/H7/17

規劃署  
PLANNING  
DEPARTMENT



參考編號  
REFERENCE No.  
M/H7/15/6

圖 PLAN  
7

本圖於2015年8月31日擬備，所根據的資料  
為攝於2014年12月16日的實地照片  
PLAN PREPARED ON 31.8.2015 BASED ON  
SITE PHOTOS TAKEN ON 16.12.2014





現有景觀 Existing View



擬議新建大樓的合成照片 Photomontage of Proposed New Complex

本圖於2015年9月1日擬備，所根據的資料為項目倡議人提供的草圖  
 PLAN PREPARED ON 1.9.2015 BASED ON DRAWINGS SUBMITTED BY THE PROJECT PROPONENT

由項目倡議人提供的草圖  
 DRAWINGS SUBMITTED BY THE PROJECT PROPONENT

黃泥涌分區計劃大綱核准圖編號S/H7/17的擬議修訂項目  
 PROPOSED AMENDMENTS TO THE APPROVED WONG NAI CHUNG OUTLINE ZONING PLAN  
 No. S/H7/17

規劃署  
 PLANNING DEPARTMENT



參考編號  
 REFERENCE No.  
 M/H7/15/6

圖 PLAN  
 8