

屯門區議會
交通及運輸委員會

青山公路青山灣段擴闊工程

項目背景

青山公路青山灣段（由管青路到海榮路）是一條連接掃管笏、黃金海岸、咖啡灣、青山灣及三聖墟一帶的主要道路。而青山公路青山灣段擴闊工程（下稱「本工程計劃」）是將現時約 10.3 米闊的雙線不分隔行車道擴闊至雙程雙線分隔行車道，包括改善沿路九個道路交界處及一個迴旋處，以配合其他已擴闊的青山公路路段、加強青山公路疏導交通的效益、加強道路安全、增強該路段對交通事件或緊急工程的應變能力及應付未來的交通需求。

進度報告

2. 路政署在 2020 年年中按照工務工程程序為本工程計劃向立法會申請撥款，並於 2020 年 7 月 10 日獲得立法會財務委員會批准撥款。路政署為工程合約展開招標後，已於 2020 年 11 月 30 日開展工程，預計最快於二零二四年完工，以盡快改善青山公路青山灣段的交通情況。

工程計劃的範圍

3. 本工程計劃的範圍(平面圖及切面圖見附件一)包括：
- (a) 擴闊介乎屯門海榮路至香港黃金海岸第一期之間長約 1.9 公里的一段青山公路青山灣段，由現時的雙線不分隔行車道擴闊至雙程雙線分隔行車道；
 - (b) 改善上述路段內的九個現有道路交界處及一個迴旋處；
 - (c) 改建毗鄰三聖邨的現有行人天橋，並興建升降機；及
 - (d) 進行附屬工程，包括渠務、輔助交通設備、公共照明、環境緩解措施、環境美化、斜坡、護土牆、機電及其他輔助工程。

施工期間的安排

4. 本工程合約已訂明優先擴建道路交界處及迴旋處（見附件二），以期盡早改善該處的交通情況問題。此外，路政署會在本工程中優先進行上述行人天橋的改建及興建升降機，使無障礙設施能盡早服務市民。

5. 為配合擴闊工程的建造，承建商將善用青山公路青山灣段兩側的政府土地，先進行道路擴闊。在確保現有來回行車道數目不變的情況下，承建商將會分階段實施臨時交通安排以完成道路中央分隔帶。在實施臨時交通安排前，路政署亦會將擬議的臨時交通安排交由交通管理聯絡小組（成員包括香港警務處、公共交通營運商和其他相關的政府部門的代表）討論及審批，在獲得小組同意後，方能於施工範圍內實施相關的臨時交通安排。就主要的臨時交通安排，路政署亦會適時諮詢區議會。

6. 為減少對市民的影響，路政署亦已在工程合約中訂明有關實施環境緩解措施的要求，包括採用優質機動設備和臨時隔音屏障以減少建築噪音的影響；定時灑水以減少塵埃揚起；及以臨時渠道收集、及實地處理工地徑流。

協調及聯絡工作

7. 路政署及工程團隊會繼續與相關部門、區議員及持分者保持溝通，務求令工程可以順利開展及完成，以及將工程期間對市民的影響減至最低。我們亦會透過不同的聯絡小組，如地盤聯絡小組、交通管理聯絡小組，以及社會聯絡小組等，定期檢討及商議臨時措施的實施及安排。

8. 我們亦會透過本工程社區聯絡中心及工程網站向市民發放最新工程相關的資訊。此外，我們會設立電話熱線，以便市民查詢。

委員備悉

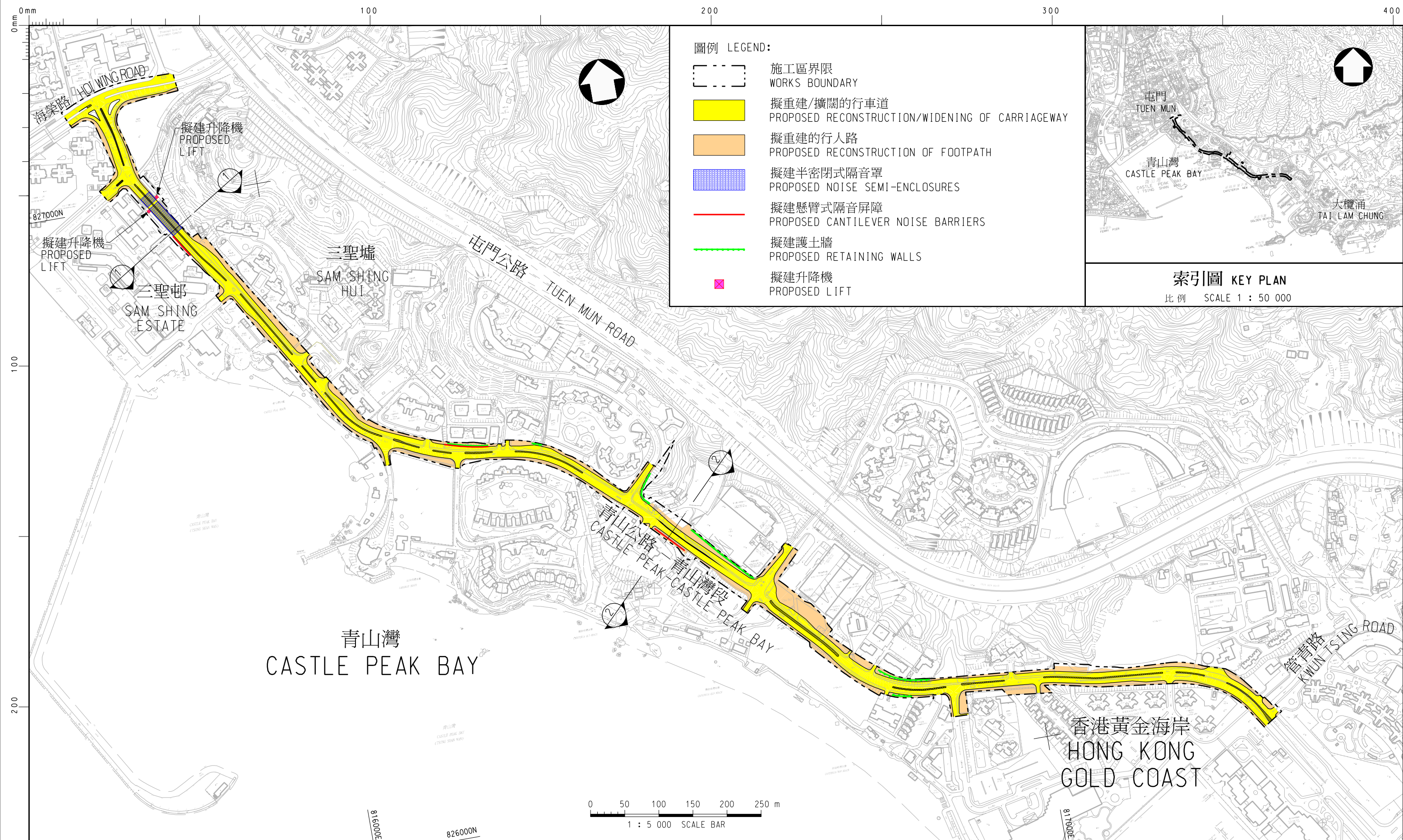
9. 請委員備悉青山公路青山灣段擴闊工程的進展。

路政署主要工程管理處

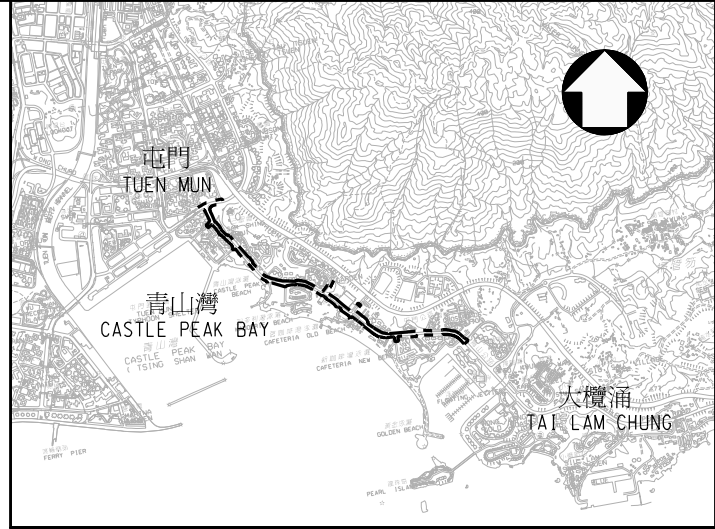
2020年12月

附件（一）平面圖及切面圖

附件（二）道路總體設計



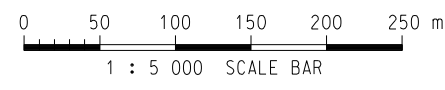
- 圖例 LEGEND:
- 施工區界限
WORKS BOUNDARY
 - 擬重建/擴闊的行車道
PROPOSED RECONSTRUCTION/WIDENING OF CARRIAGEWAY
 - 擬重建的行人路
PROPOSED RECONSTRUCTION OF FOOTPATH
 - 擬建半密閉式隔音罩
PROPOSED NOISE SEMI-ENCLOSURES
 - 擬建懸臂式隔音屏障
PROPOSED CANTILEVER NOISE BARRIERS
 - 擬建護土牆
PROPOSED RETAINING WALLS
 - 擬建升降機
PROPOSED LIFT



索引圖 KEY PLAN
比例 SCALE 1 : 50 000

青山灣
CASTLE PEAK BAY

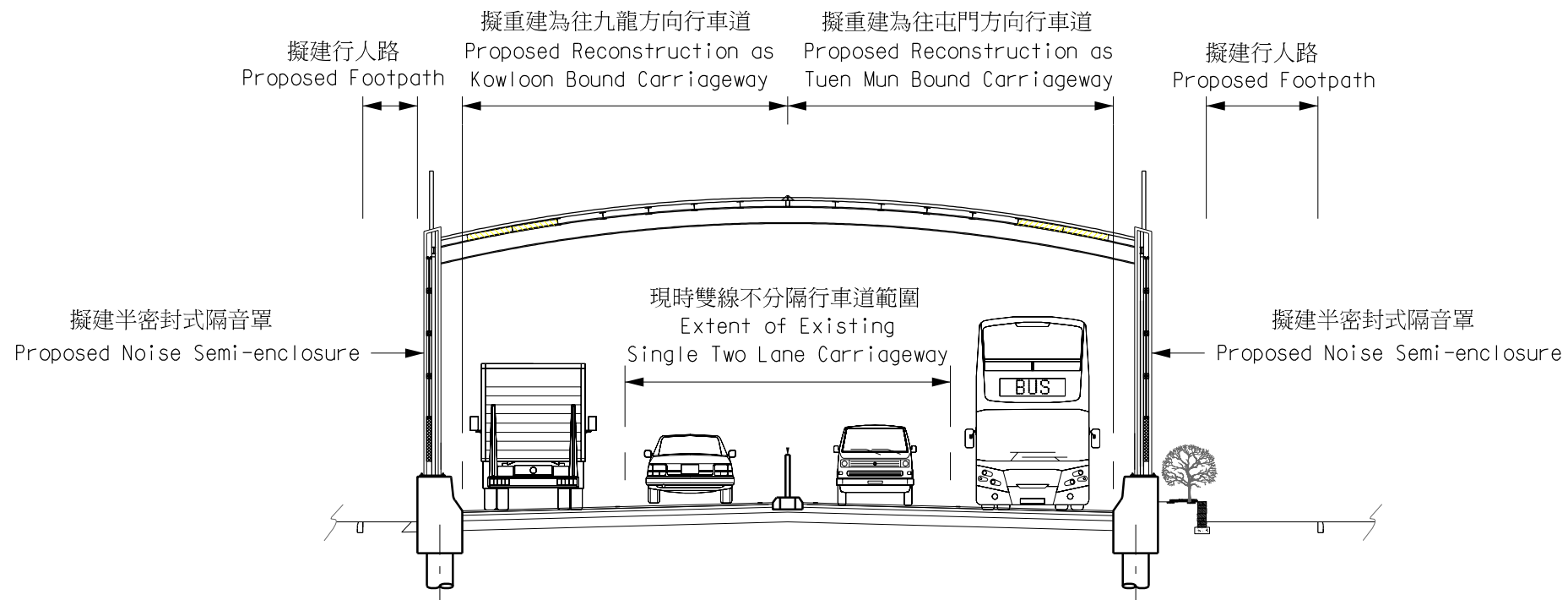
香港黃金海岸
HONG KONG
GOLD COAST



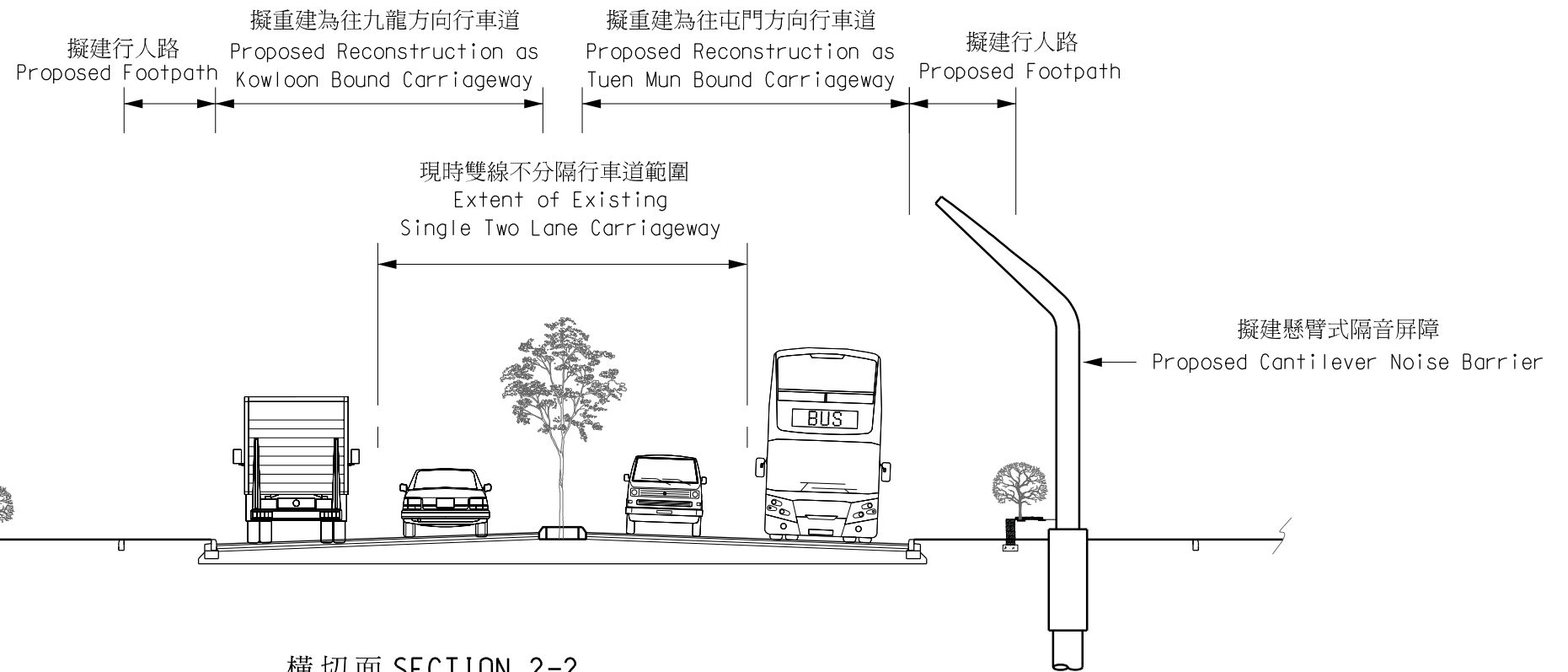
圖則名稱 drawing title
工務計劃項目第6853TH號
青山公路青山灣段擴闊工程
平面圖
PWP ITEM No. 6853TH
WIDENING OF CASTLE PEAK ROAD - CASTLE PEAK BAY
LAYOUT PLAN

圖則編號 drawing no.
HMW6853TH-SK0025
比例 scale
1:5000





橫切面 SECTION 1-1



橫切面 SECTION 2-2

圖則名稱 drawing title
 工務計劃項目第6853TH號
 青山公路青山灣段擴闊工程
 橫切面圖
 PWP ITEM NO. 6853TH
 WIDENING OF CASTLE PEAK ROAD - CASTLE PEAK BAY
 CROSS SECTIONS

圖則編號 drawing no.
 HMW6853TH-SK0026
 比例 scale
 示意圖
 DIAGRAMMATIC

© 版權所有 COPYRIGHT RESERVED



工程的安排



改善建議

現有路口設計	改善後路口設計
J1	J1
J2	J2
J3	J3
J4	J4
J5	J5
J6	J6
J7	J7
J8	J8
J9	J9