




深水埗區議會交通運輸委員會會議  
運輸署 / 路政署過去兩個月內完成、正在施工或規劃中的區域交通改善工程項目及時間表 (截至2025年01月21日)

項目	地點	擬建的交通改善工程項目	動工日期	預計完工日期	詳細備註	完工相片(已完工項目) / 圖則編號(未完工項目)	運輸署工程師姓名(電話)	路政署工程師姓名(電話)
1	通州街近桂林街	優化現有的過路處	2024年10月初	2024年11月底	工程已於2024年11月完成		余威豪先生 (2399 2479)	李志豪先生 (2707 7421)
2	欽州街、通州街一帶	增設臨時路線指示標誌	2024年10月初	2024年11月底	工程已於2024年11月完成		余威豪先生 (2399 2479)	李志豪先生 (2707 7421)
3	桂林街近通州街	擴闊行人過路處 (「香港好·易行」計劃)	2024年11月初	2025年1月中	工程已於2025年1月完成		余威豪先生 (2399 2479)	李志豪先生 (2707 7421)

深水埗區議會交通運輸委員會會議

運輸署 / 路政署過去兩個月內完成、正在施工或規劃中的區域交通改善工程項目及時間表 (截至2025年01月21日)

項目	地點	擬建的交通改善工程項目	動工日期	預計完工日期	詳細備註	完工相片(已完工項目) / 圖則編號(未完工項目)	運輸署工程師姓名(電話)	路政署工程師姓名(電話)
4	南山邨道近南明樓	脧上道路標記	2024年11月中	2024年11月底	工程已於2024年11月完成		余威豪先生 (2399 2479)	李志豪先生 (2707 7421)
5	海壇街近桂林街	脧上道路標記	2024年11月底	2025年1月底	工程已於2025年1月完成		余威豪先生 (2399 2479)	李志豪先生 (2707 7421)
6	元州街近大埔道	增設欄河	2024年12月底	2025年1月底	工程已於2025年1月完成		余威豪先生 (2399 2479)	李志豪先生 (2707 7421)
7	保安道與東京街交界	擴闊行人過路處 (「香港好·易行」計劃)	2024年12月中	2025年3月底	工程進行中	TFW220011.00B	潘澄先生 (2399 2478)	李志豪先生 (2707 7421)
8	欽州街近通州街	移除道路標記(右轉袋口位)	2025年1月底	2025年3月中	工程規劃中	R231033.01	潘澄先生 (2399 2478)	李志豪先生 (2707 7421)
9	大南街近石硤尾街	脧上道路標記 (「香港好·易行」計劃)	2025年1月底	2025年3月底	工程規劃中	TFW210044.00B(S1)	余威豪先生 (2399 2479)	李志豪先生 (2707 7421)
10	大埔道近翠竹苑	改善現有過路處	2025年1月底	2025年3月底	工程規劃中	K201363.02	潘澄先生 (2399 2478)	李志豪先生 (2707 7421)
11	基隆街與北河街交界	改善現有行人過路處 (「香港好·易行」計劃)	2025年1月底	2025年3月底	工程規劃中	TFW210067.00A	余威豪先生 (2399 2479)	李志豪先生 (2707 7421)

深水埗區議會交通運輸委員會會議

運輸署 / 路政署過去兩個月內完成、正在施工或規劃中的區域交通改善工程項目及時間表 (截至2025年01月21日)

項目	地點	擬建的交通改善工程項目	動工日期	預計完工日期	詳細備註	完工相片(已完工項目) / 圖則編號(未完工項目)	運輸署工程師姓名(電話)	路政署工程師姓名(電話)
12	基隆街與桂林街交界	改善現有行人過路處 (「香港好·易行」計劃)	2025年1月底	2025年3月底	工程規劃中	TFW210071.00A	余威豪先生 (2399 2479)	李志豪先生 (2707 7421)
13	大南街與桂林街交界	改善現有行人過路處 (「香港好·易行」計劃)	2025年1月底	2025年4月中	工程規劃中	TFW210066.00A	余威豪先生 (2399 2479)	李志豪先生 (2707 7421)
14	欽州街近醫局街	移除道路標記(右轉袋口位)	2025年1月底	2025年3月中	工程規劃中	R231035.00	潘澄先生 (2399 2478)	李志豪先生 (2707 7421)
15	美孚巴士總站近美荔道	改善巴士轉彎處	2024年9月尾	2024年12月中	工程已於2024年11月完成		潘澄先生 (2399 2478)	吳儷玲女士 (2707 7332)
16	永康街近旭逸雅捷酒店	鬆上道路標記(請勿停車)	2024年11月底	2024年12月中	工程已於2024年12月完成		潘澄先生 (2399 2478)	吳儷玲女士 (2707 7332)

深水埗區議會交通運輸委員會會議  
運輸署 / 路政署過去兩個月內完成、正在施工或規劃中的區域交通改善工程項目及時間表 (截至2025年01月21日)

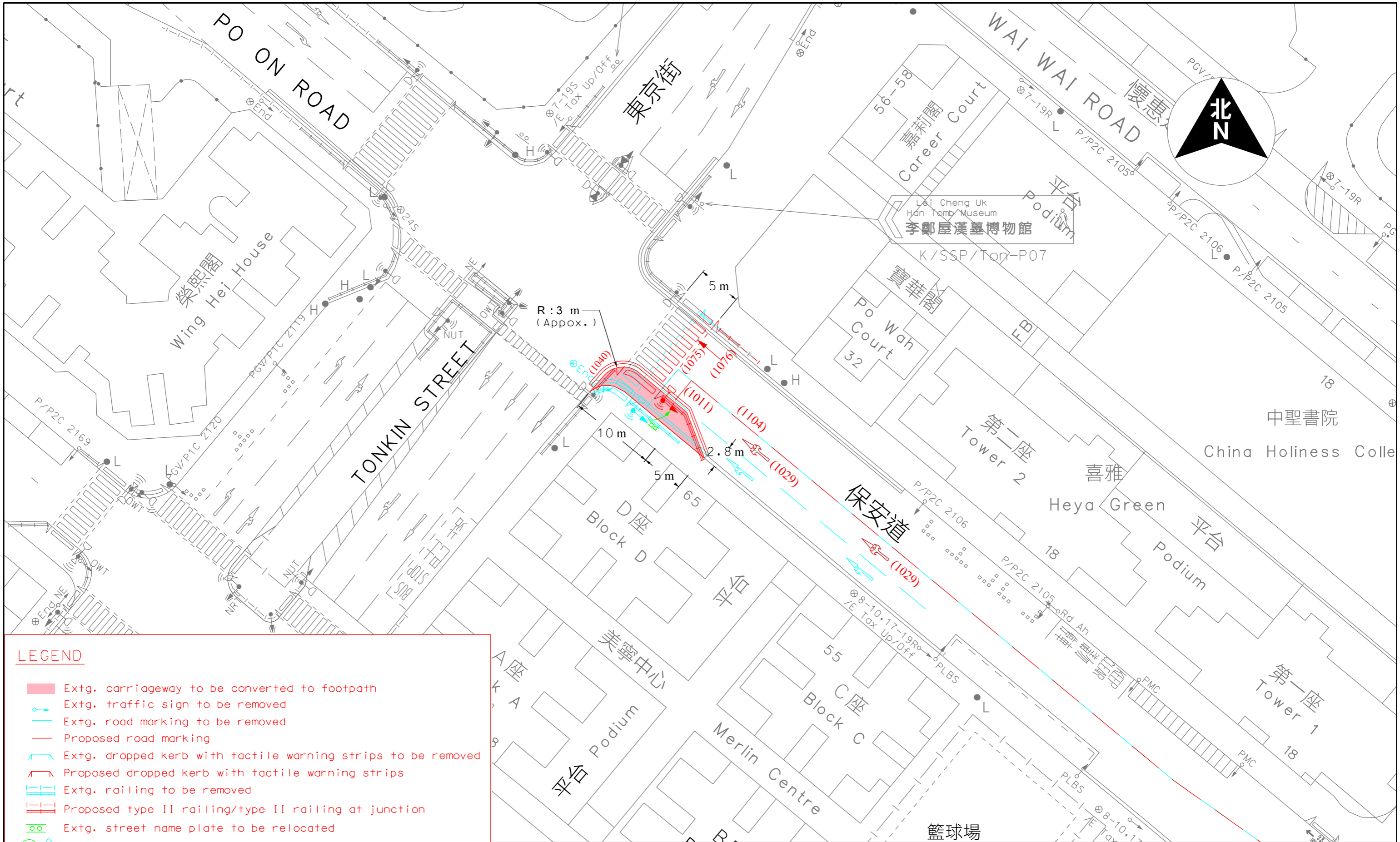
項目	地點	擬建的交通改善工程項目	動工日期	預計完工日期	詳細備註	完工相片(已完工項目) / 圖則編號(未完工項目)	運輸署工程師姓名(電話)	路政署工程師姓名(電話)
17	永康街近汝洲西街	增設護柱	2024年12月中	2025年1月底	工程已於2025年1月完成		潘澄先生 (2399 2478)	吳儷羚女士 (2707 7332)
18	發祥街近星匯居	增設交通標誌牌及鬆上道路標記	2024年12月底	2025年2月底	工程已於2024年12月完成		潘澄先生 (2399 2478)	吳儷羚女士 (2707 7332)

深水埗區議會交通運輸委員會會議

運輸署 / 路政署過去兩個月內完成、正在施工或規劃中的區域交通改善工程項目及時間表 (截至2025年01月21日)

項目	地點	擬建的交通改善工程項目	動工日期	預計完工日期	詳細備註	完工相片(已完工項目) / 圖則編號(未完工項目)	運輸署工程師姓名(電話)	路政署工程師姓名(電話)
19	荔盈街近盈昌樓	於行人過路處髹上紅褐色標記	2024年12月中	2025年4月中	工程已於2025年1月完成		潘澄先生 (2399 2478)	吳儷羚女士 (2707 7332)
20	昌華街近福榮街	增設殘疾人士專用泊車位	2025年2月初	2025年2月中	工程規劃中	K230829.02	潘澄先生 (2399 2478)	吳儷羚女士 (2707 7332)
21	福榮街近昌華街	增設電單車泊車位	2025年2月初	2025年4月初	工程規劃中	K231212.02	潘澄先生 (2399 2478)	吳儷羚女士 (2707 7332)
22	昌華街與青山道交界	加設24小時不准停車限制區	2025年2月初	2025年4月底	工程規劃中	K241019.02	潘澄先生 (2399 2478)	吳儷羚女士 (2707 7332)
23	順寧道近永康街	加設學校私家小巴泊車位	2025年4月底	2025年7月底	工程規劃中	K240684.02	潘澄先生 (2399 2478)	吳儷羚女士 (2707 7332)
24	東京街近李鄭屋漢墓博物館	加設學校私家小巴泊車位	2025年7月中	2025年10月中	工程規劃中	K240686.02	潘澄先生 (2399 2478)	吳儷羚女士 (2707 7332)
25	發祥街近幸福街	增設行人過路處	2025年10月初	2026年2月中	工程規劃中	K240544.02A	潘澄先生 (2399 2478)	吳儷羚女士 (2707 7332)



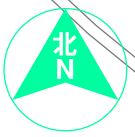


**LEGEND**

- Extg. carriageway to be converted to footpath
- Extg. traffic sign to be removed
- Extg. road marking to be removed
- Proposed road marking
- Extg. dropped kerb with tactile warning strips to be removed
- Proposed dropped kerb with tactile warning strips
- Extg. railing to be removed
- Proposed type II railing/type II railing at junction
- Extg. street name plate to be relocated
- Extg. vehicular traffic signal and pedestrian signal aspects with eATS units to be relocated

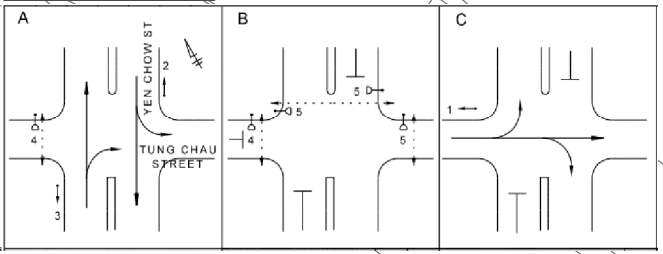
**NOTES:**  
Exact details to be confirmed on site to suit site

**項目7: 保安道與東京街交界  
擴闊行人過路處 (「香港好·易行」計劃)**

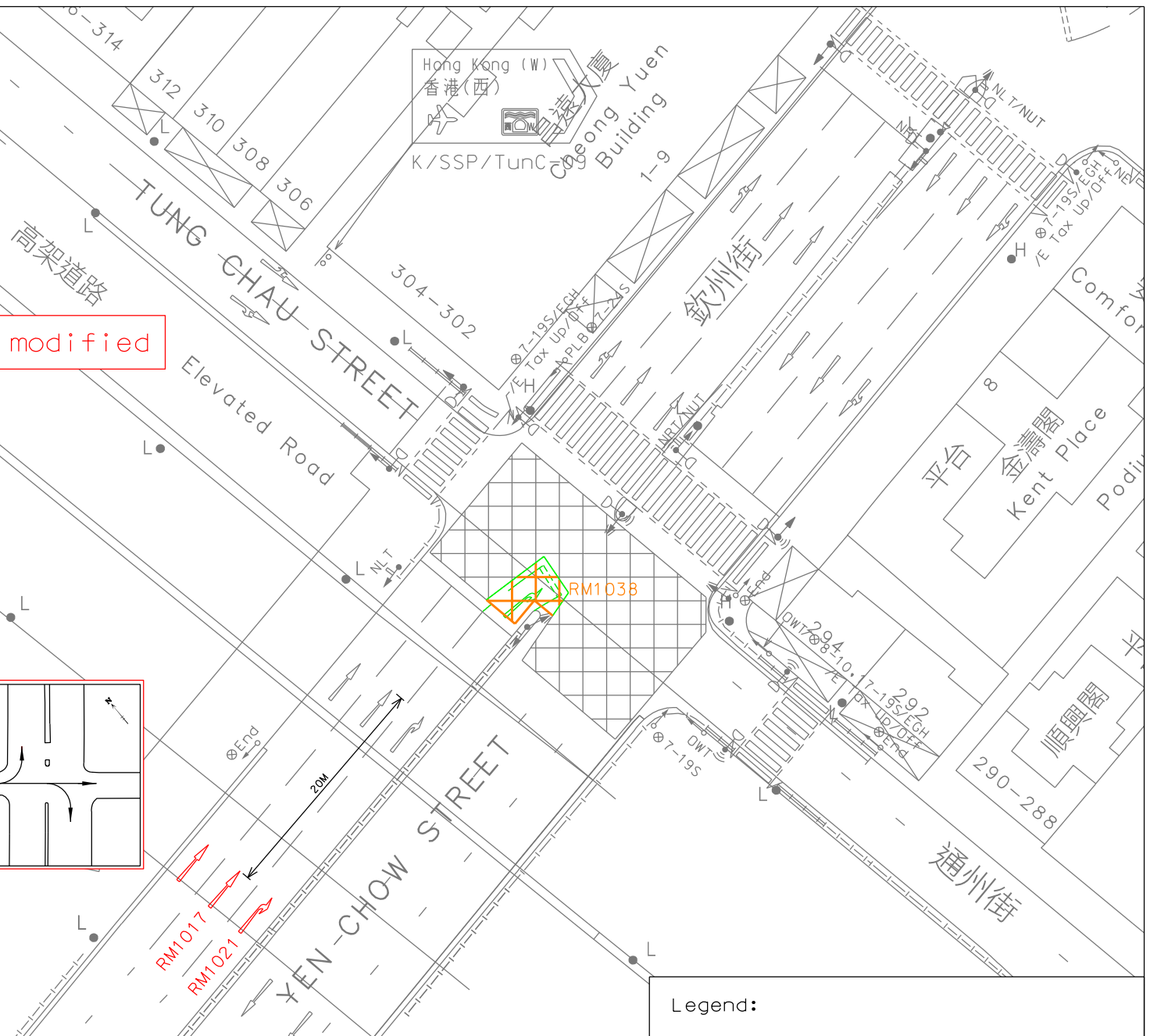
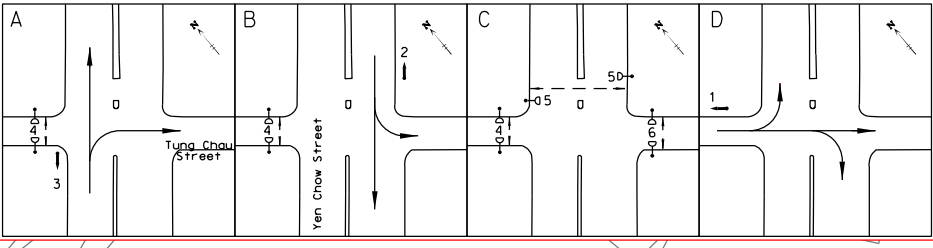


Existing Method of Control to be modified

Existing



Proposed

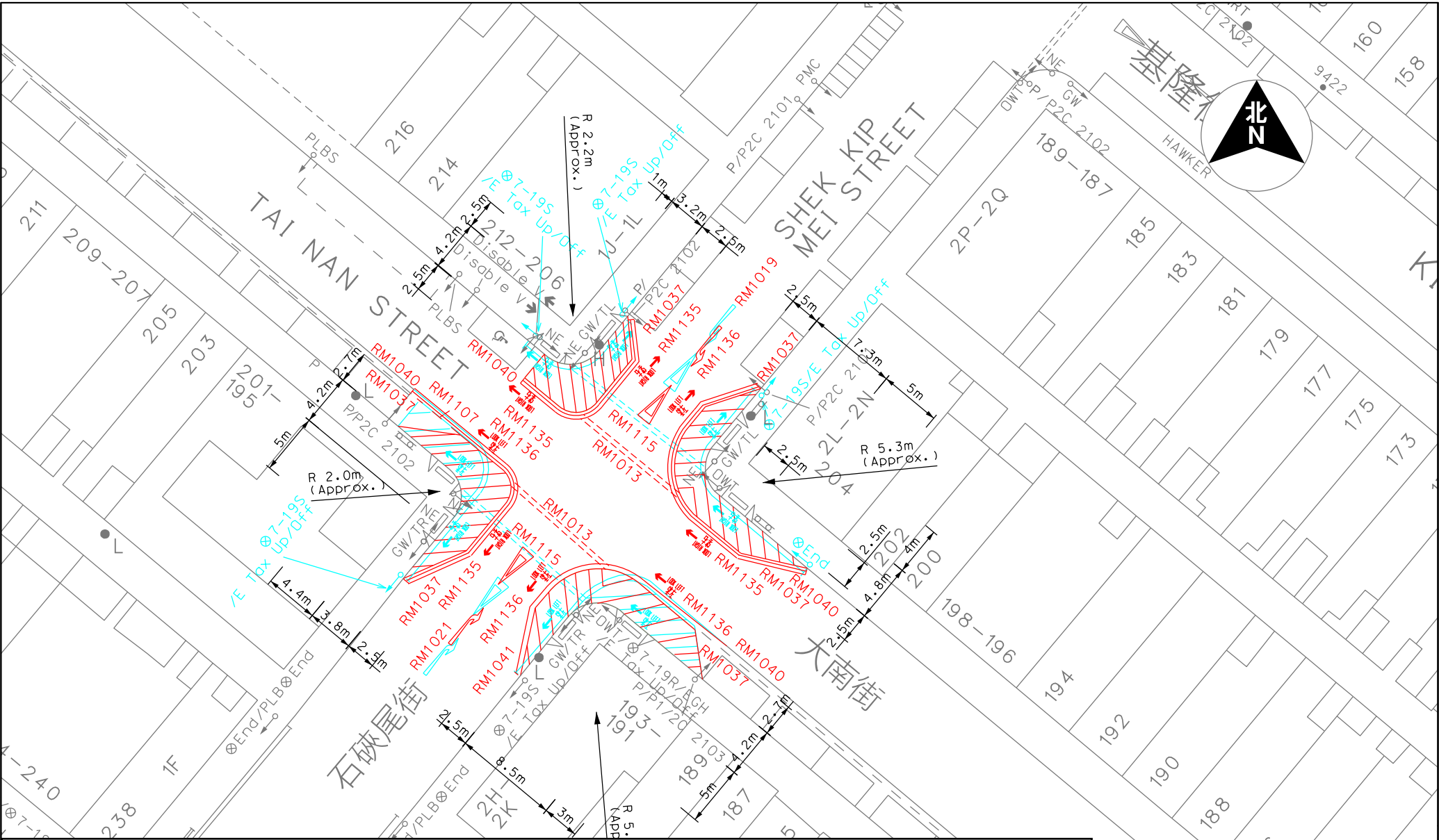


**Legend:**

- Proposed road markings
- Existing road markings to be erased

**Note:**  
Exact location/dimension to be determined on site.

# 項目8: 欽州街近通州街 移除道路標記(右轉袋口位)



# 項目9: 大南街近石硤尾街 鬆上道路標記 (「香港好·易行」計劃)

- Legends :**
- Extg. traffic sign to be removed
  - Proposed road marking
  - Extg. road marking to be removed



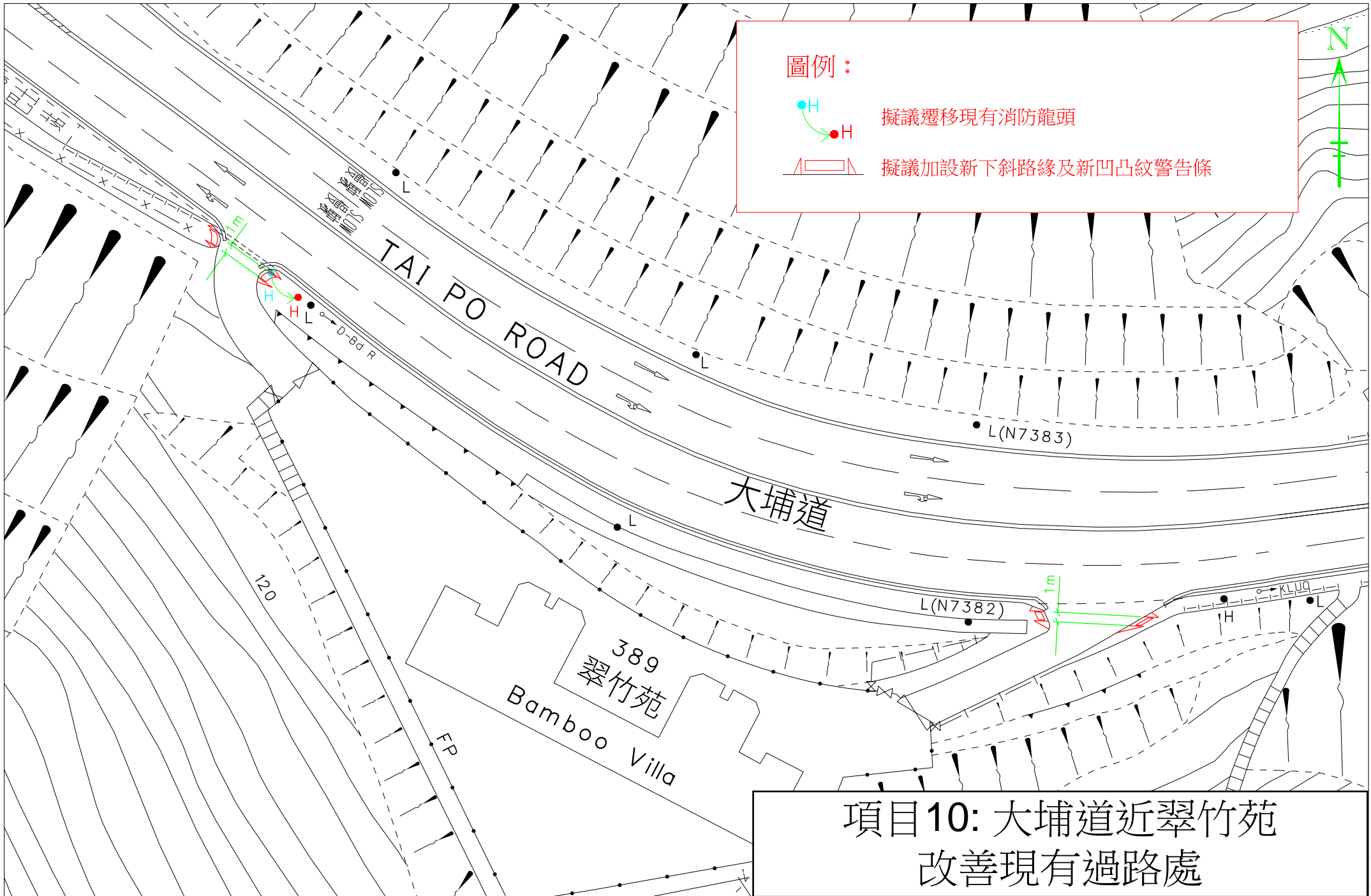
TASK FORCE/  
WALKABILITY

Location: Tai Nan Street nr Shep Kip Mei Street, SSP  
Survey Sheet No.: K11P14C

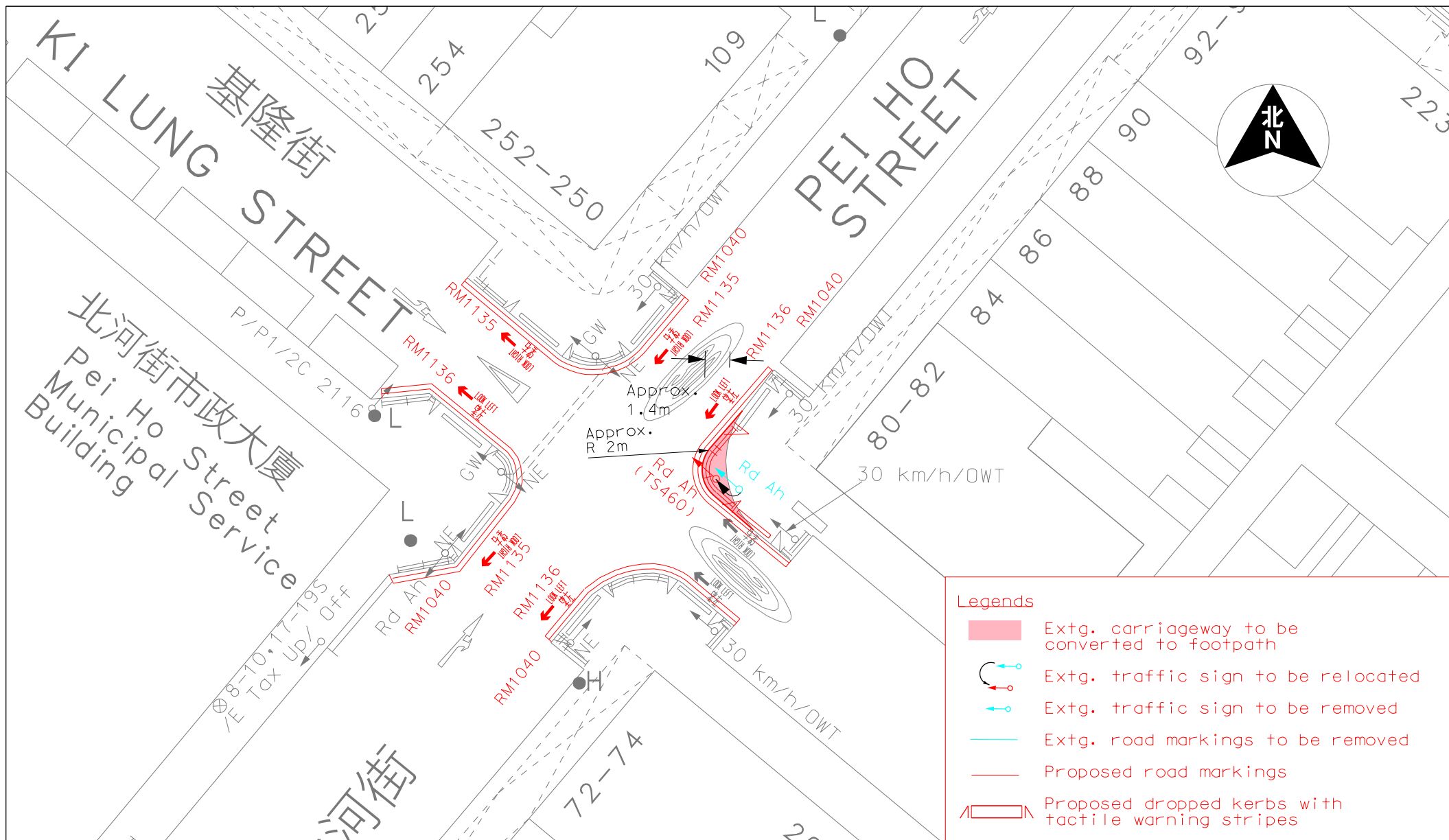
WRF No.: WR/HY/TE/KL/24/02016

Scale: 1 : 300 (A3) Drawing No.:TFW210044.00B(S1) Date: 20/11/2024





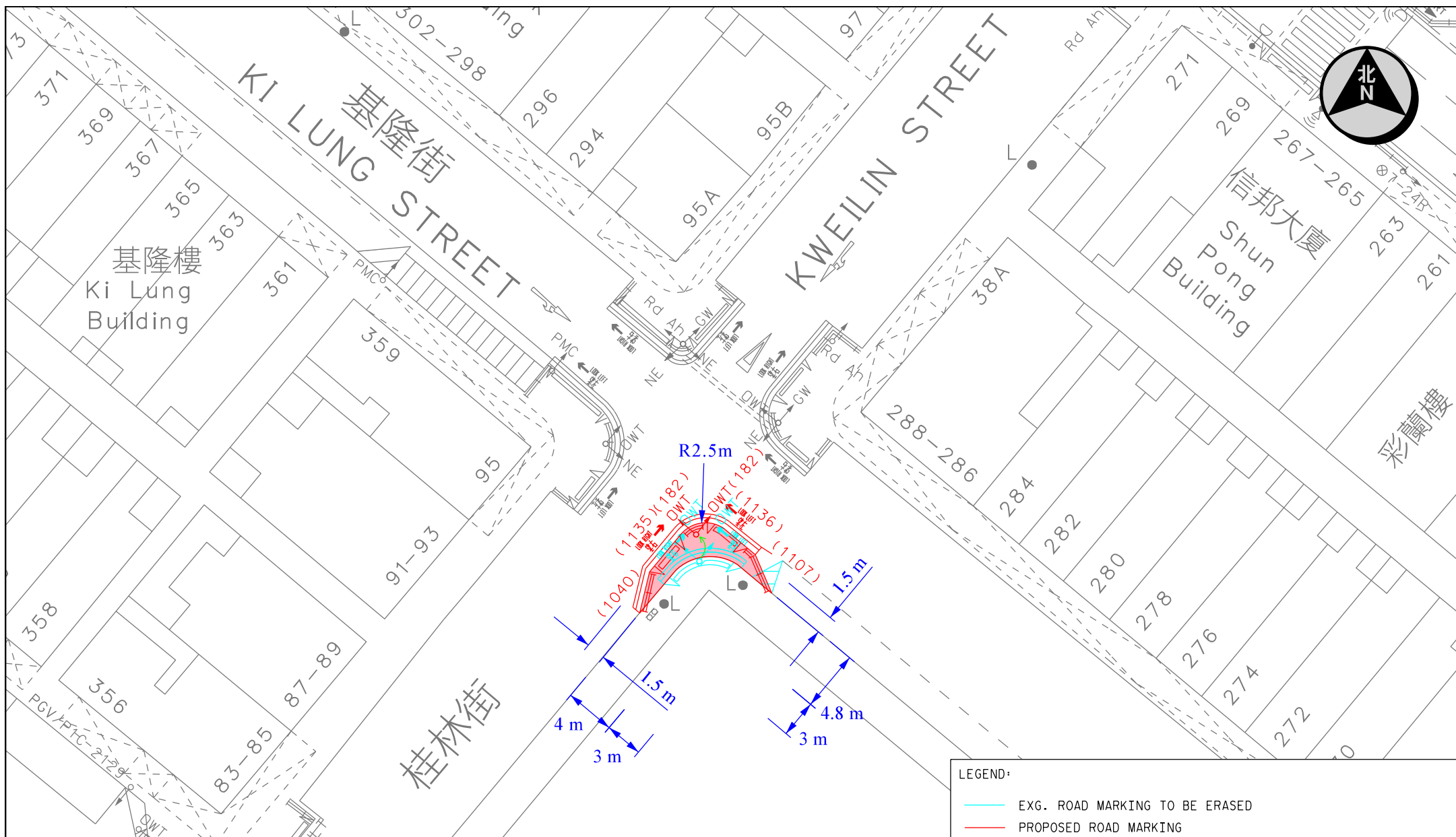
項目10: 大埔道近翠竹苑  
改善現有過路處



**Legends**

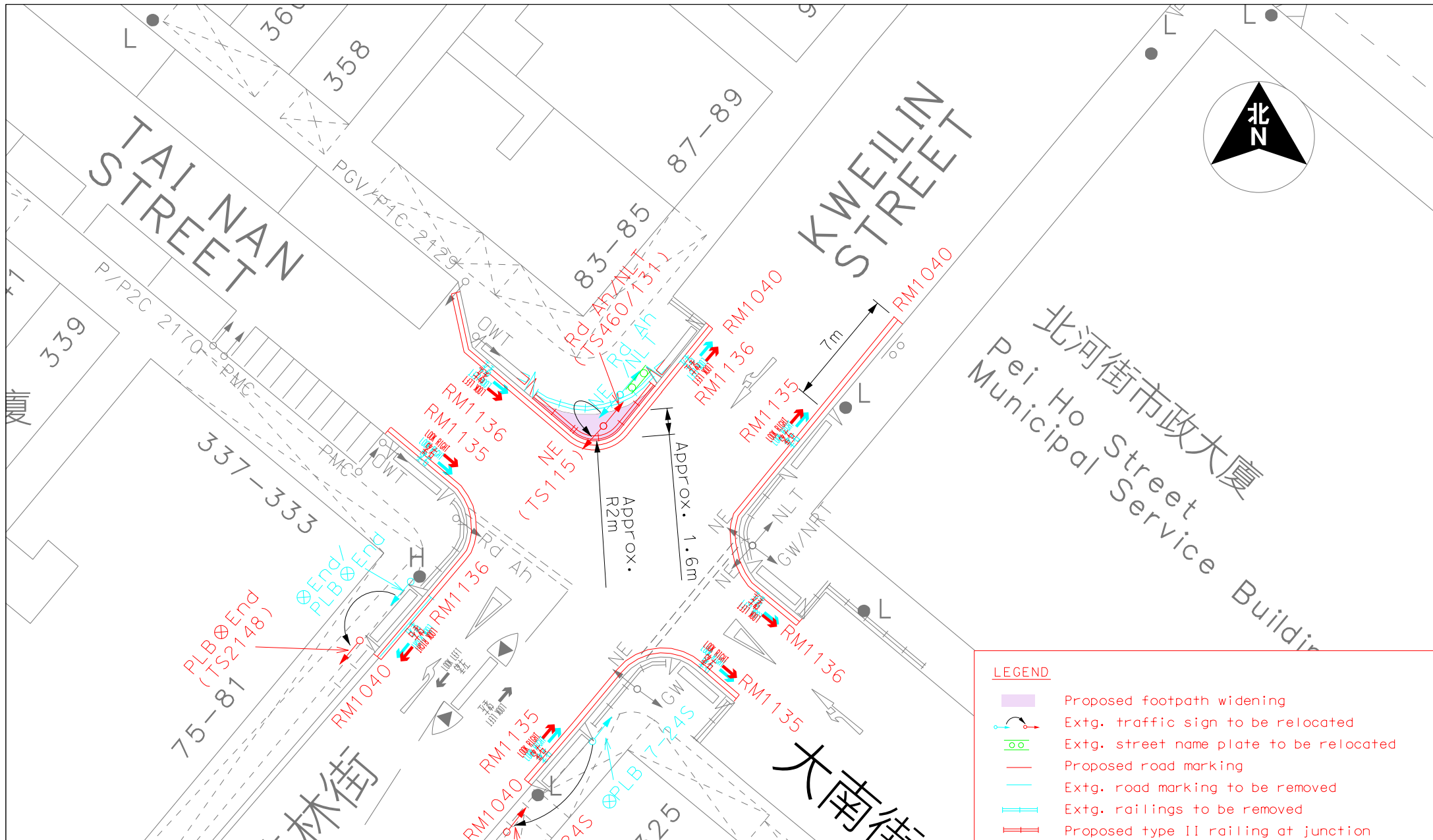
- Extg. carriageway to be converted to footpath
- Extg. traffic sign to be relocated
- Extg. traffic sign to be removed
- Extg. road markings to be removed
- Proposed road markings
- Proposed dropped kerbs with tactile warning stripes
- Removed dropped kerbs with tactile warning stripes
- Proposed type II railing at junction
- Extg. railings to be removed

## 項目11: 基隆街與北河街交界 改善現有行人過路處 (「香港好·易行」計劃)



## 項目12: 基隆街與桂林街交界 改善現有行人過路處 (「香港好·易行」計劃)

LEGEND:	
	EXG. ROAD MARKING TO BE ERASED
	PROPOSED ROAD MARKING
	EXG. DROPPED KERB & TACTILE WARNING STRIPS TO BE REMOVED
	PROPOSED DROPPED KERB & TACTILE WARNING STRIPS
	PROPOSED TYPE II RAILINGS AT JUNCTION
	EXG. TRAFFIC SIGN TO BE RELOCATED
	EXG. CARRIAGEWAY TO BE CONVERTED TO FOOTPATH



**LEGEND**

- Proposed footpath widening
- Extg. traffic sign to be relocated
- Extg. street name plate to be relocated
- Proposed road marking
- Extg. road marking to be removed
- Extg. railings to be removed
- Proposed type II railing at junction
- Proposed dropped kerbs with tactile warning stripes
- Removed dropped kerbs with tactile warning stripes

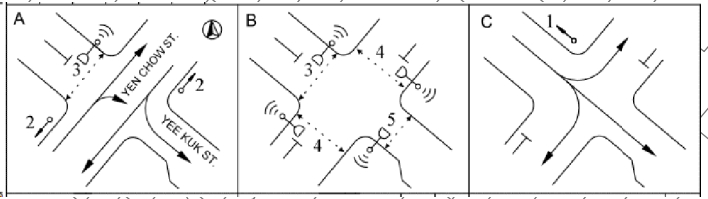
**項目13: 大南街與桂林街交界**  
**改善現有行人過路處 (「香港好·易行」計劃)**



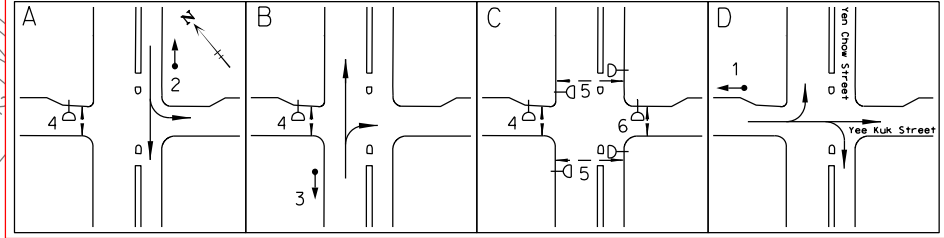


Existing Method of Control to be modified

Existing




Proposed



# 項目14: 欽州街近醫局街 移除道路標記(右轉袋口位)

Legend:

 Existing road markings to be erased

Note:  
Exact location/dimension to be determined on site.



ROAD SAFETY & STANDARDS DIVISION

PROPOSED IMPROVEMENT MEASURES

Location: J/O Yen Chow Street / Yee Kuk Street

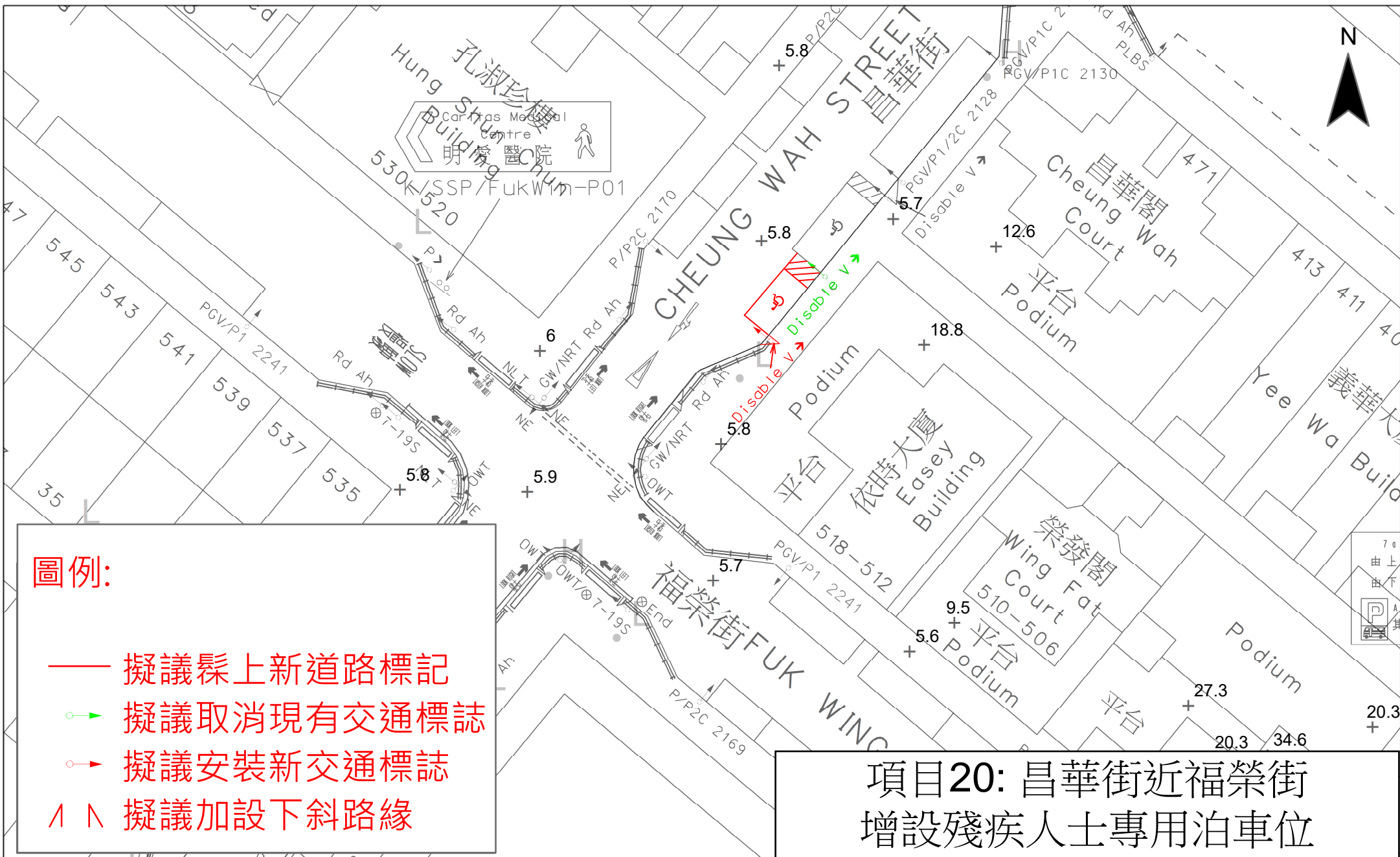
AIRP No.: 3358 (Q4/2023)

Drawing No.: R231035.00

Survey Sheet No.: 11-NW-13B

Scale: 1 : 500 (A4)

Date: 23-07-2024



**圖例:**

- 擬議髹上新道路標記
- ➡ 擬議取消現有交通標誌
- ➡ 擬議安裝新交通標誌
- ▲ ▲ 擬議加設下斜路緣

**項目20: 昌華街近福榮街  
增設殘疾人士專用泊車位**



TRAFFIC ENGINEERING  
(K) DIV.

Location: CHEUNG WAH STREET NEAR FUK WING STREET

Survey Sheet  
No. K11P08B

Scale:  
1:400 (A4)

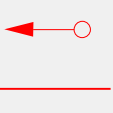
Drawing No.  
K230829.02

WRF.NO.  
WR/HY/TE/KL

Date: 06-07-2023

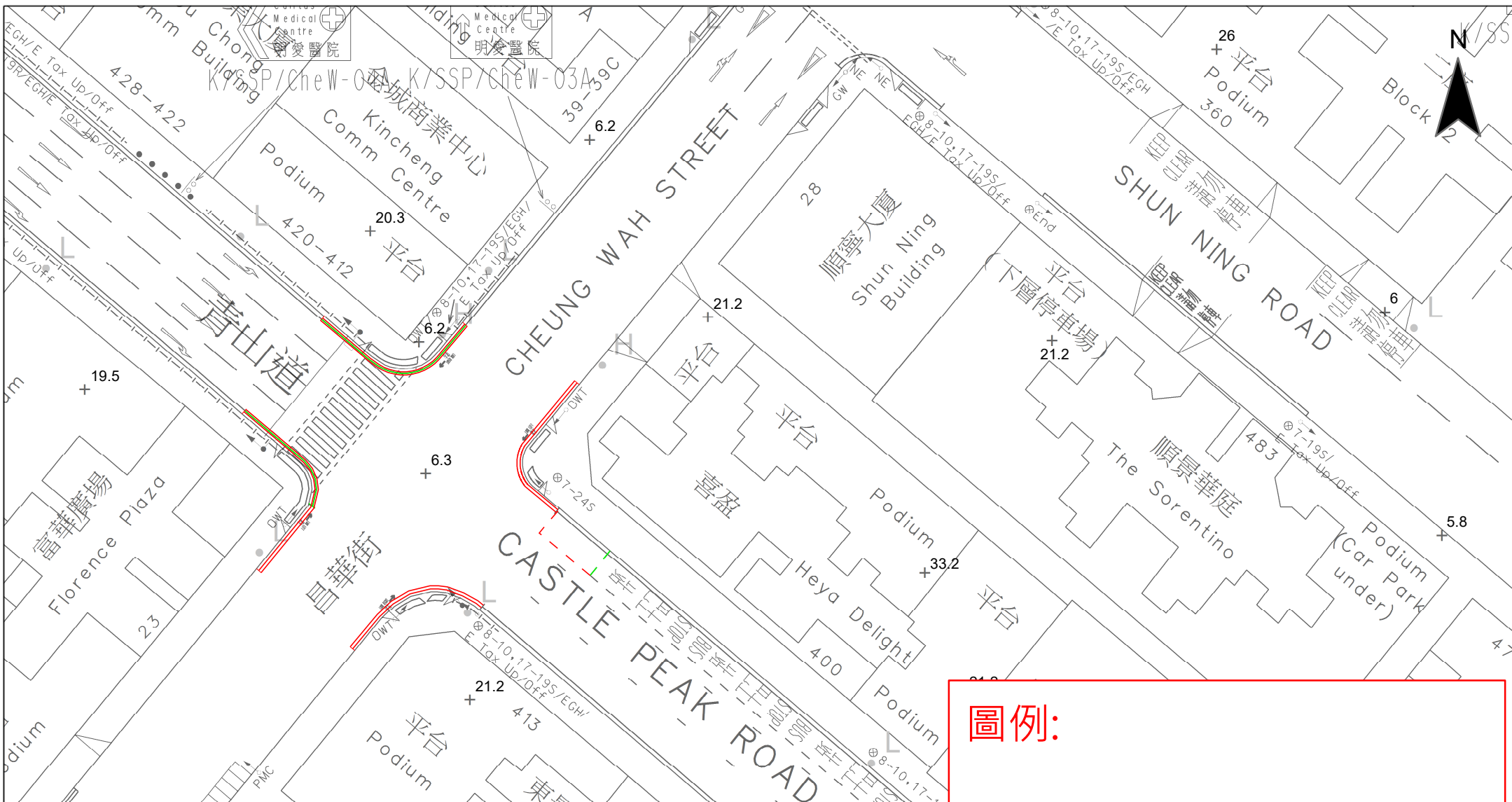


**圖例:**



擬議加設新交通標誌  
 擬議鬆上新道路標記

**項目21: 福榮街近昌華街  
 增設電單車泊車位**



項目22: 昌華街與青山道交界  
加設24小時不准停車限制區

圖例:

- 擬議髹上新道路標記
- 擬議取消現有道路標記



TRAFFIC ENGINEERING  
(K) DIV.

Location: JO CHEUNG WAH STREET / CASTLE PEAK ROAD

Survey Sheet  
No. K11P08B

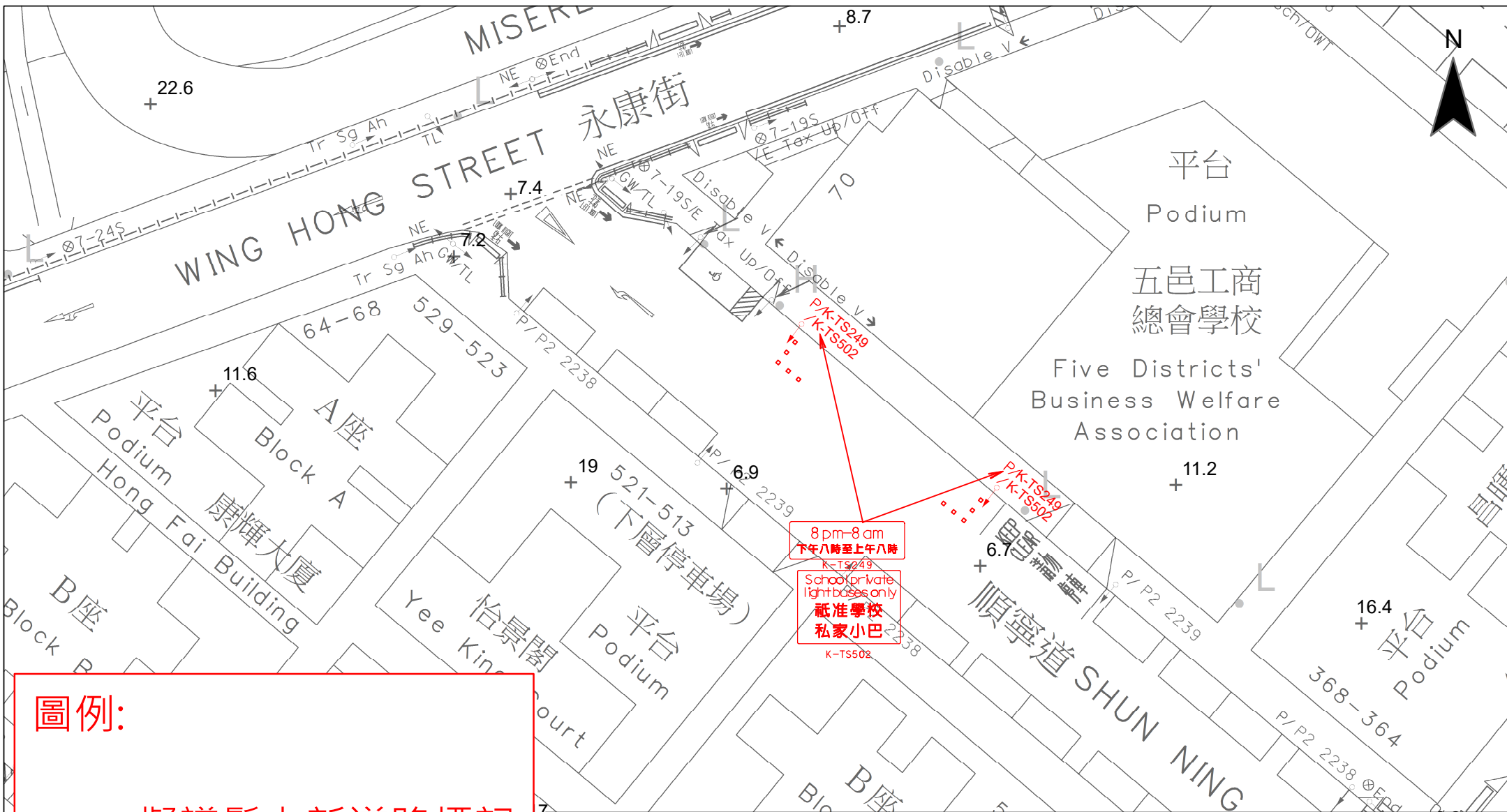
Scale:  
1:500 (A4)

Drawing No.  
K241019.02

WRF.NO.  
WR/HY/TE/KL

Date: 2024-10-08





**圖例:**

- 擬議鬆上新道路標記
- 擬議安裝新交通標誌

**項目23: 順寧道近永康街  
加設學校私家小巴泊車位**



TRAFFIC ENGINEERING  
(K) DIV.

Location: SHUN NING ROAD NEAR WING HONG STREET

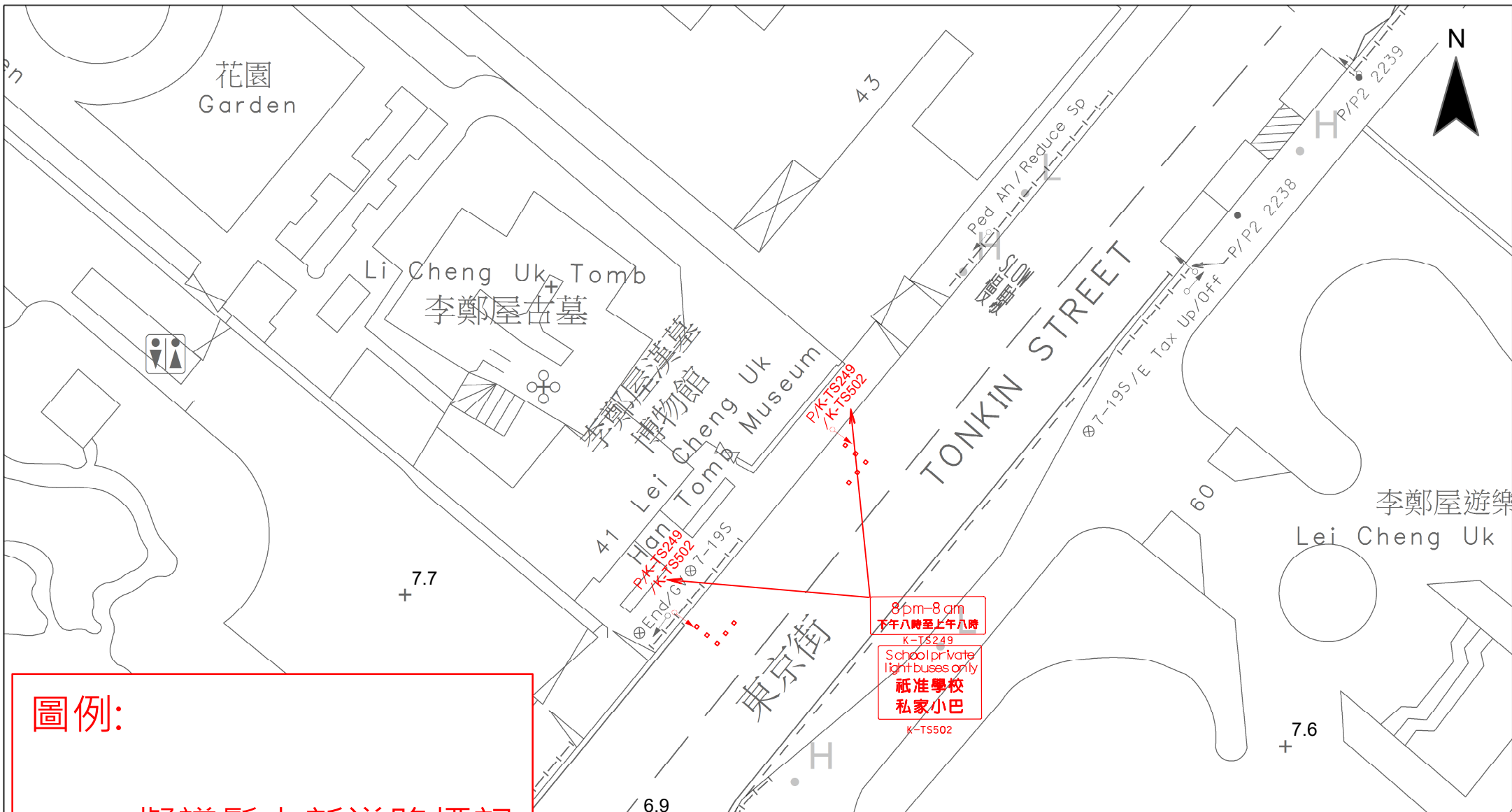
WRF.NO.  
WR/HY/TE/KL

Survey Sheet  
No. K11P08B

Scale:  
1:400 (A4)

Drawing No.  
K240684.02


Date: 2024-07-09

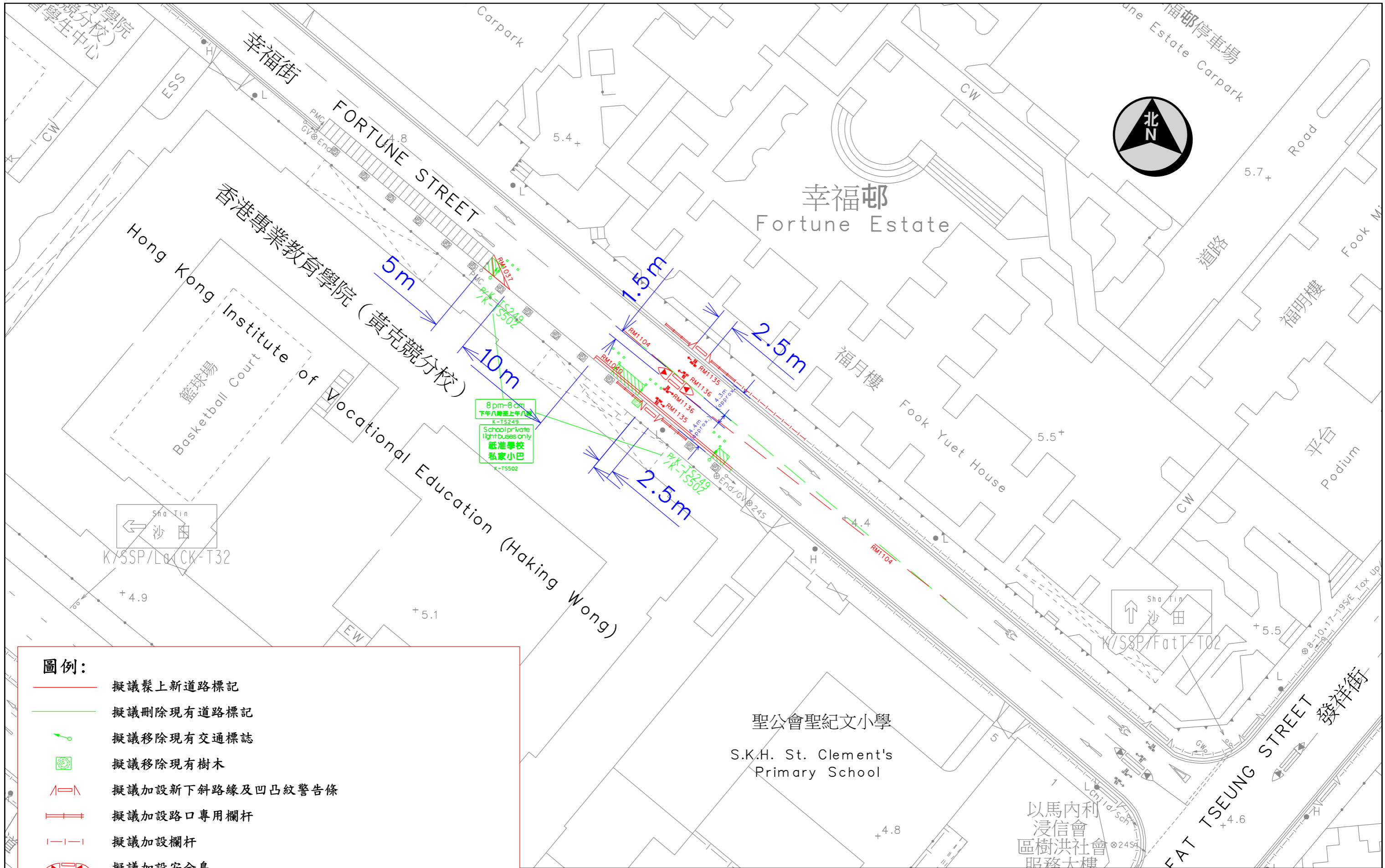


**圖例:**

- 擬議髹上新道路標記
- 擬議安裝新交通標誌

## 項目24: 東京街近李鄭屋漢墓博物館 加設學校私家小巴泊車位

 <b>運輸署</b> <i>Transport Department</i>	<b>TRAFFIC ENGINEERING</b> (K) DIV.	Location: TONKIN STREET NEAR LEI CHENG UK HAN TOMB MUSEUM		WRF.NO. WR/HY/TE/KL
	Survey Sheet No. K11P09C	Scale: 1:400 (A4)	Drawing No. K240686.02	Date: 2024-07-09



- 圖例:**
- 擬議鬆上新道路標記
  - 擬議刪除現有道路標記
  - ↖ 擬議移除現有交通標誌
  - 擬議移除現有樹木
  - ↙↘ 擬議加設新下斜路緣及凹凸紋警告條
  - ||| 擬議加設路口專用欄杆
  - |- 擬議加設欄杆
  - ↔ 擬議加設安全島

**項目25: 發祥街近幸福街 - 增設行人過路處**

 運輸署 Transport Department	TRAFFIC ENGINEERING (KLN.) DIV.	Location: FORTUNE STREET NEAR FAT TSEUNG STREET		WRF NO. WR/HY/TE/KL/24/0	
		Survey Sheet No. K11P08C, 08D	Scale: 1:500 (A3)	Drawing No. K240544.02A	Date: 05-09-2024