


深水埗區議會交通運輸委員會會議
運輸署 / 路政署過去兩個月內完成、正在施工或規劃中的區域交通改善工程項目及時間表 (截至2024年11月15日)

項目	地點	擬建的交通改善工程項目	動工日期	預計完工日期	詳細備註	完工相片(已完工項目) / 圖則編號(未完工項目)	運輸署工程師姓名(電話)	路政署工程師姓名(電話)
1	巴域街近南昌街	移除欄杆	2024年7月中	2024年10月初	工程已於2024年9月完成		余威豪先生 (2399 2479)	葉沛林先生 (2707 7421)
2	欽州街西近西邨路	增設電單車泊車處 (15個泊車位)	2024年9月中	2024年11月底	工程已於2024年10月完成		潘澄先生 (2399 2478)	葉沛林先生 (2707 7421)
3	青山道近東京街	擴闊行人過路處 (「香港好·易行」計劃)	2024年9月中	2024年10月底	工程已於2024年10月完成		潘澄先生 (2399 2478)	葉沛林先生 (2707 7421)

深水埗區議會交通運輸委員會會議

運輸署 / 路政署過去兩個月內完成、正在施工或規劃中的區域交通改善工程項目及時間表 (截至2024年11月15日)

項目	地點	擬建的交通改善工程項目	動工日期	預計完工日期	詳細備註	完工相片(已完工項目) / 圖則編號(未完工項目)	運輸署工程師姓名(電話)	路政署工程師姓名(電話)
4	通州街近桂林街	優化現有的過路處	2024年10月初	2024年11月底	工程進行中	K230481.01C	余威豪先生 (2399 2479)	葉沛林先生 (2707 7421)
5	通州街(欽州街至桂林街一段)	移除欄杆	2024年10月初	2024年11月底	工程已於2024年11月完成		余威豪先生 (2399 2479)	葉沛林先生 (2707 7421)
6	欽州街、通州街一帶	增設臨時路線指示標誌	2024年10月初	2024年11月底	工程規劃中	K240875.01B	余威豪先生 (2399 2479)	葉沛林先生 (2707 7421)
7	桂林街近通州街	擴闊行人過路處 (「香港好·易行」計劃)	2024年11月初	2025年1月中	工程規劃中	TFW230027.00	余威豪先生 (2399 2479)	葉沛林先生 (2707 7421)

深水埗區議會交通運輸委員會會議

運輸署 / 路政署過去兩個月內完成、正在施工或規劃中的區域交通改善工程項目及時間表 (截至2024年11月15日)






項目	地點	擬建的交通改善工程項目	動工日期	預計完工日期	詳細備註	完工相片(已完工項目) / 圖則編號(未完工項目)	運輸署工程師姓名(電話)	路政署工程師姓名(電話)
8	懷惠路近東京街	鬆上道路標記	2024年9月底	2024年11月初	工程已於2024年10月完成		潘澄先生 (2399 2478)	吳儷羚女士 (2707 7332)
9	荔枝角道近美荔道	增設交通標誌牌 (暢通易達標誌)	2024年9月底	2024年11月中	工程已於2024年11月完成		潘澄先生 (2399 2478)	吳儷羚女士 (2707 7332)
10	美孚巴士總站近美荔道	改善巴士轉彎處	2024年9月尾	2024年12月中	工程預計於2024年11月完成	K230636.01	潘澄先生 (2399 2478)	吳儷羚女士 (2707 7332)
11	永康街近旭逸雅捷酒店	鬆上道路標記(請勿停車)	2024年11月底	2024年12月中	工程規劃中	K240620.01	潘澄先生 (2399 2478)	吳儷羚女士 (2707 7332)
12	永康街近汝洲西街	增設護柱	2024年12月中	2025年1月底	工程規劃中	K240582.01A	潘澄先生 (2399 2478)	吳儷羚女士 (2707 7332)
13	發祥街近星匯居	增設交通標誌牌及鬆上道路標記	2024年12月底	2025年2月底	工程規劃中	K240535.01A	潘澄先生 (2399 2478)	吳儷羚女士 (2707 7332)

深水埗區議會交通運輸委員會會議

運輸署 / 路政署過去兩個月內完成、正在施工或規劃中的區域交通改善工程項目及時間表 (截至2024年11月15日)

項目	地點	擬建的交通改善工程項目	動工日期	預計完工日期	詳細備註	完工相片(已完工項目) / 圖則編號(未完工項目)	運輸署工程師姓名(電話)	路政署工程師姓名(電話)
14	荔盈街近盈昌樓	於行人過路處髹上紅褐色標記	2024年12月中	2025年4月中	工程規劃中	K240485.01	潘澄先生 (2399 2478)	吳麗玲女士 (2707 7332)

LEGEND:

-  PRO. TACTILE WARNING STRIPS TO BE INSTALLED
-  EXG. BOLLARDS TO BE REMOVED
-  EXG. RAILING TO BE REPLACED BY TYPE II RAILING AT JUNCTION
-  EXG. DROPPED KERB TO BE ADJUSTED/RECONSTRUCTED
-  PRO. TRAFFIC SIGN TO BE MOUNTED ON EXG. TRAFFIC SIGN POLE

WIP Feb 2023

(TS2230/838/860)

⊗ 8-10, 17-19S/EGH/E Tax Up/Off

Rd Ah ←



4.8m

Rd Ah ←

E9.3R5

西九龍走廊

WEST KOWLOON CORRIDOR

Elevated Road

地下通州街臨時街市

Tung Chau St. Temp. Market underneath

通州街近桂林街 - 優化現有的過路處

桂林街
KWEILIN ST

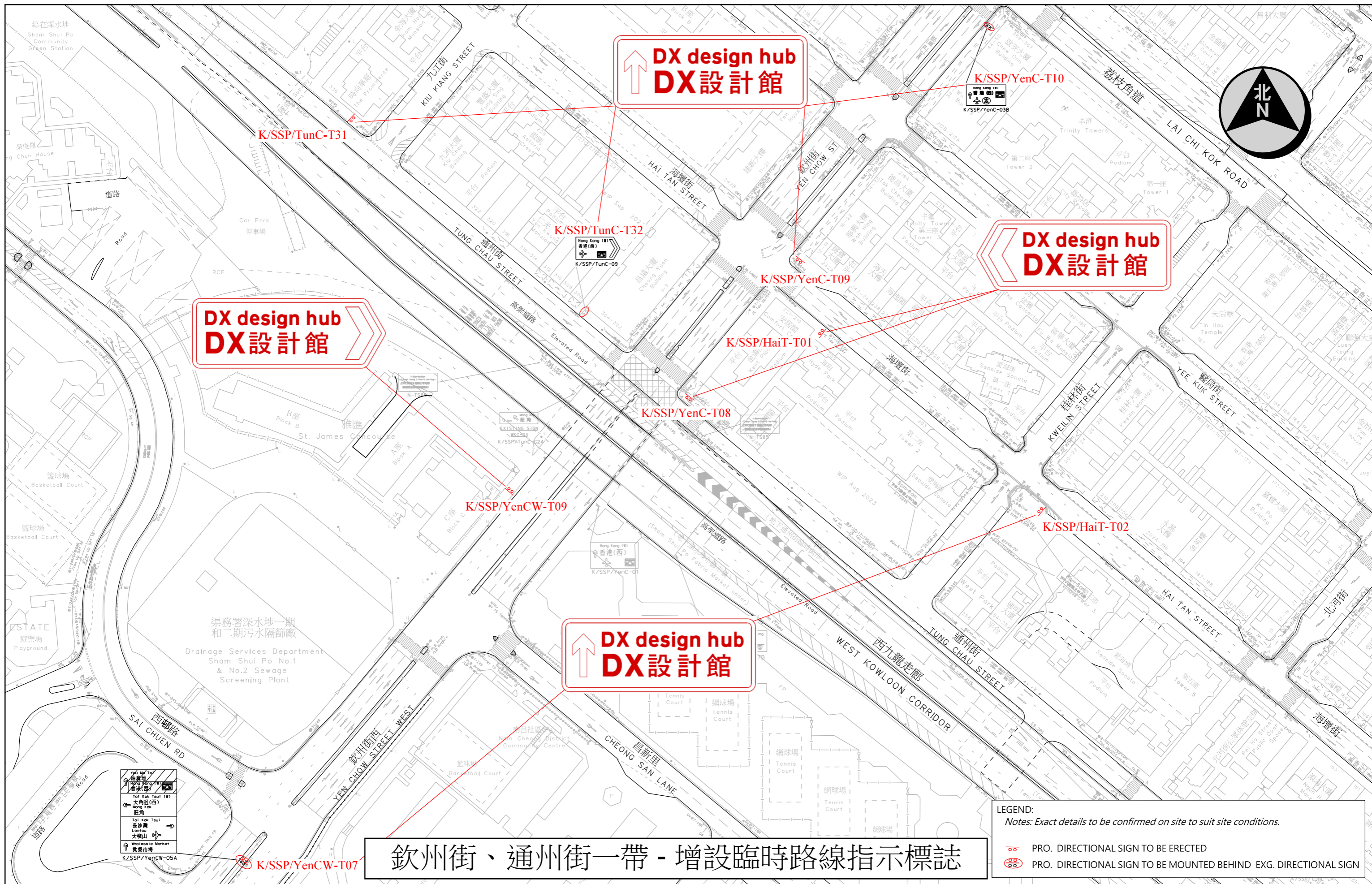
通州街
TUNG CHAU ST



West Park

256

End



欽州街、通州街一帶 - 增設臨時路線指示標誌

LEGEND:
 Notes: Exact details to be confirmed on site to suit site conditions.

- PRO. DIRECTIONAL SIGN TO BE ERECTED
- PRO. DIRECTIONAL SIGN TO BE MOUNTED BEHIND EXG. DIRECTIONAL SIGN



TRAFFIC ENGINEERING (KLN.) DIV.

Location: Yen Chow Street, Hai Tan Street & Tung Chau Street

Survey Sheet No.: K11P13B&D

Scale: 1:1200 (A3)

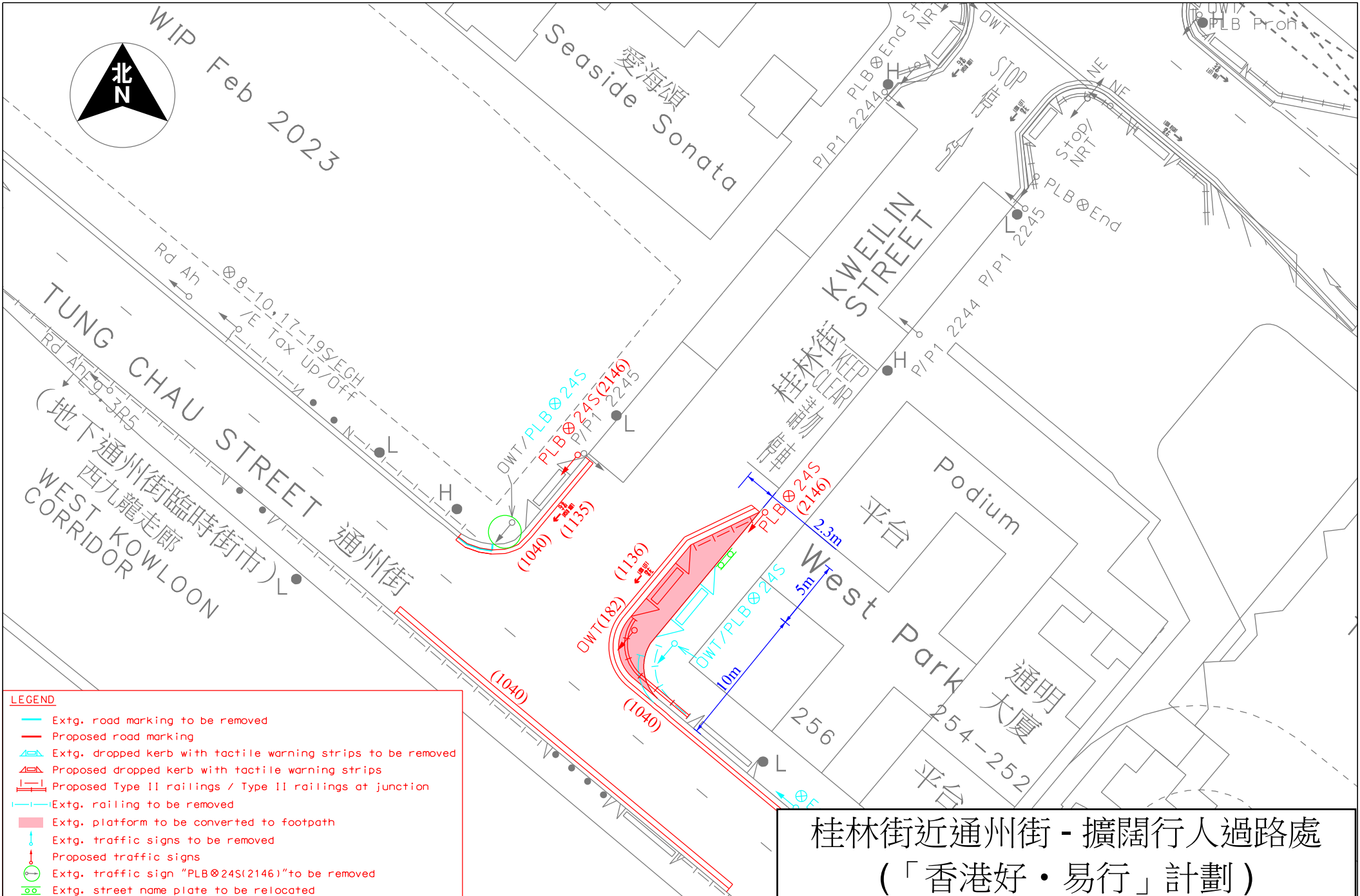
Drawing No.: K240875.01B

WRF NO.: WR/HY/TE/KL/24/01554
 WR/CS/TE/KL/24/00237

Date: 01-11-2024

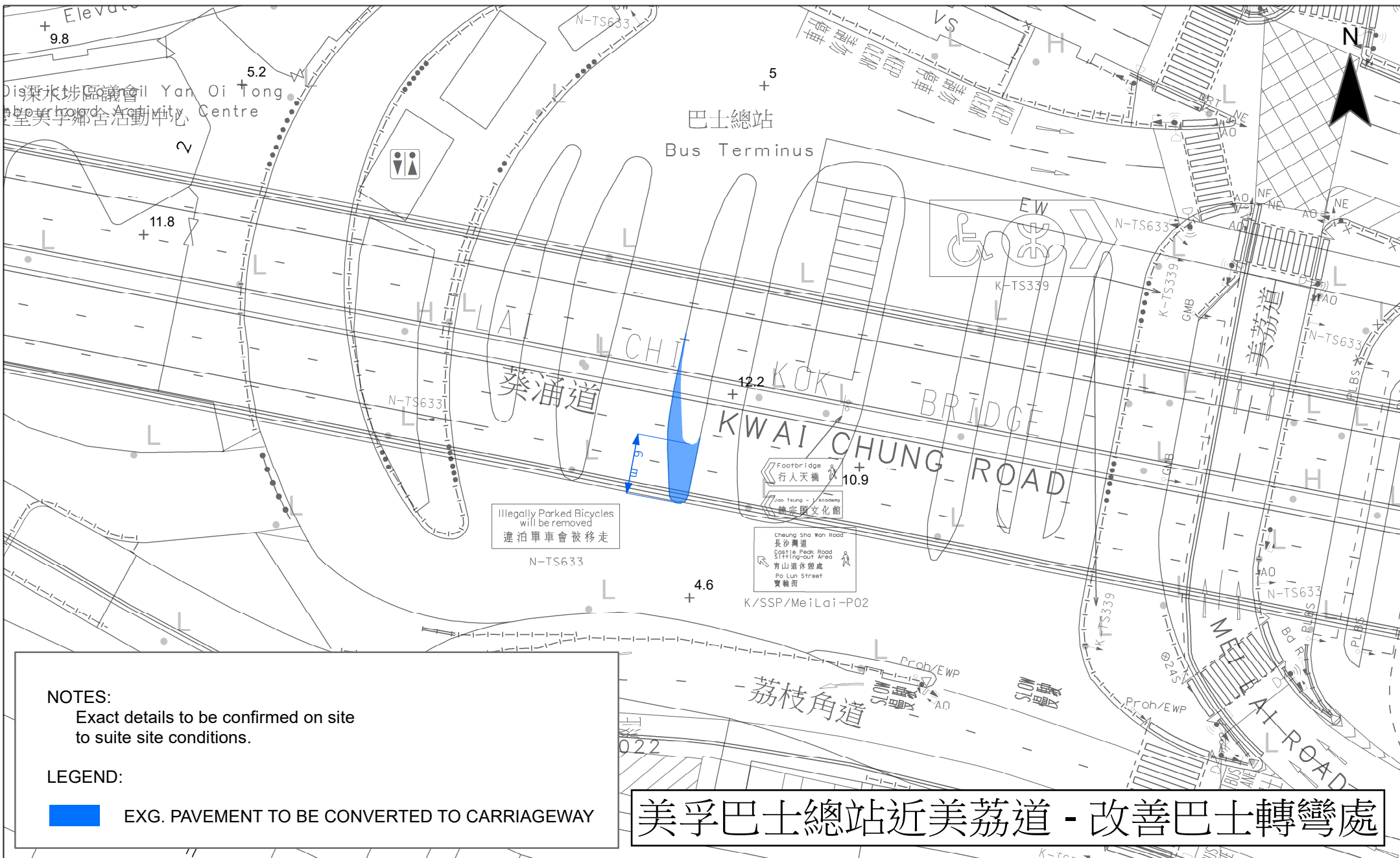


WIP Feb 2023



- LEGEND**
- Extg. road marking to be removed
 - Proposed road marking
 - ▬ Extg. dropped kerb with tactile warning strips to be removed
 - ▬ Proposed dropped kerb with tactile warning strips
 - ▬ Proposed Type II railings / Type II railings at junction
 - Extg. railing to be removed
 - Extg. platform to be converted to footpath
 - ⬇ Extg. traffic signs to be removed
 - ⬆ Proposed traffic signs
 - ⊙ Extg. traffic sign "PLB⊗24S(2146)" to be removed
 - ⊙ Extg. street name plate to be relocated

**桂林街近通州街 - 擴闊行人過路處
(「香港好·易行」計劃)**



TRAFFIC ENGINEERING
(K) DIV.

Location: MEI FOO BUS TERMINUS NEAR MEI LAI ROAD

Survey Sheet
No. K11P07D

Scale:
1:500 (A4)

Drawing No.
K230636.01

WRF.NO.
WR/HY/TE/KL/23/01739

Date:07-06-2023



NOTES:
Exact details to be confirmed on site to suite site conditions.

LEGEND:
— PRO. ROAD MARKING TO BE PAINTED

永康街近旭逸雅捷酒店 - 鬆上道路標記(請勿停車)



TRAFFIC ENGINEERING
(K) DIV.

Location: WING HONG STREET OUTSIDE
HOTEL EASE ACCESS LAI CHI KOK

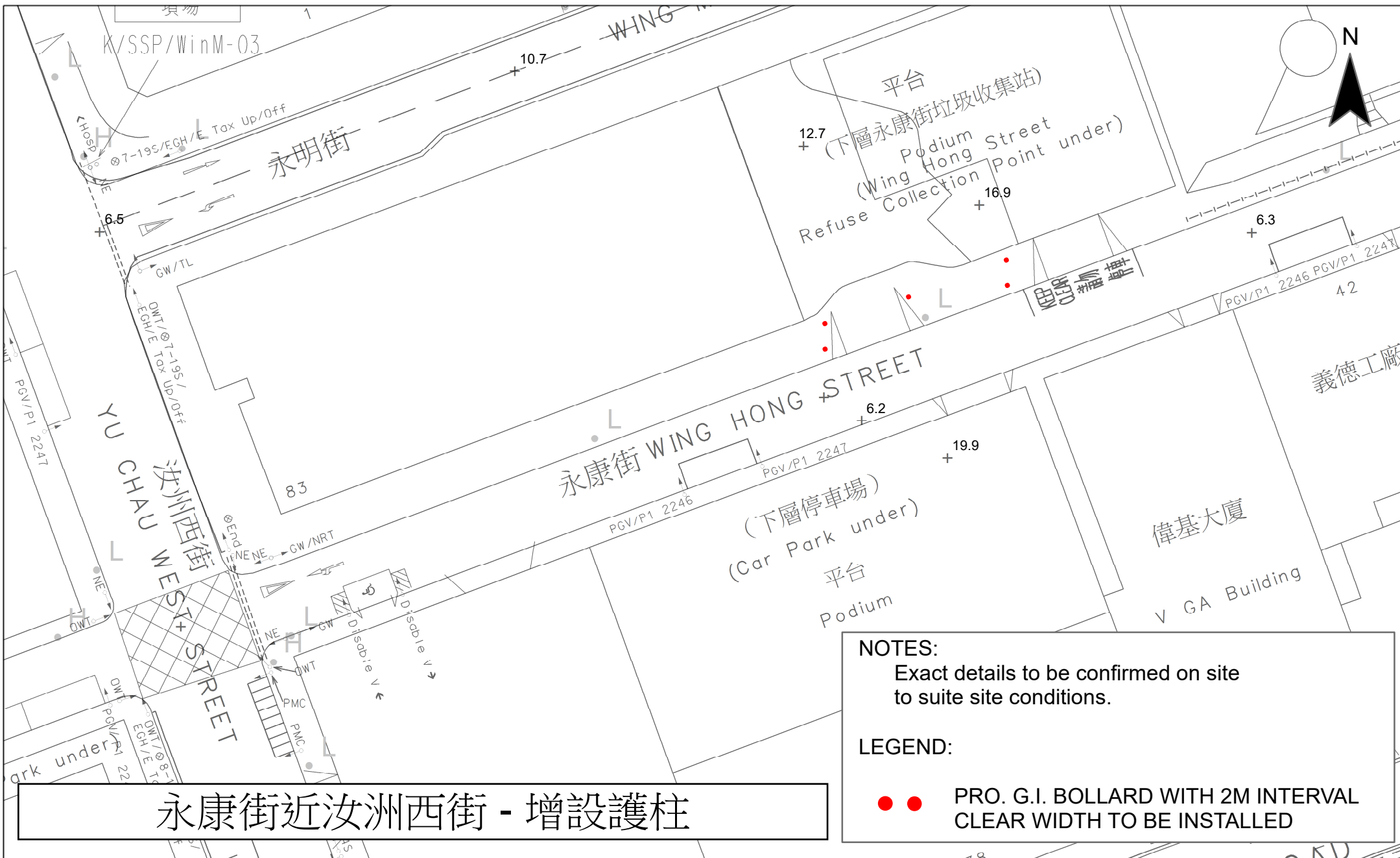
Survey Sheet
No. K11P08A

Scale:
1:300 (A4)

Drawing No.
K240620.01

WRF.NO.
WR/HY/TE/KL/24/01523

Date: 2024-06-19




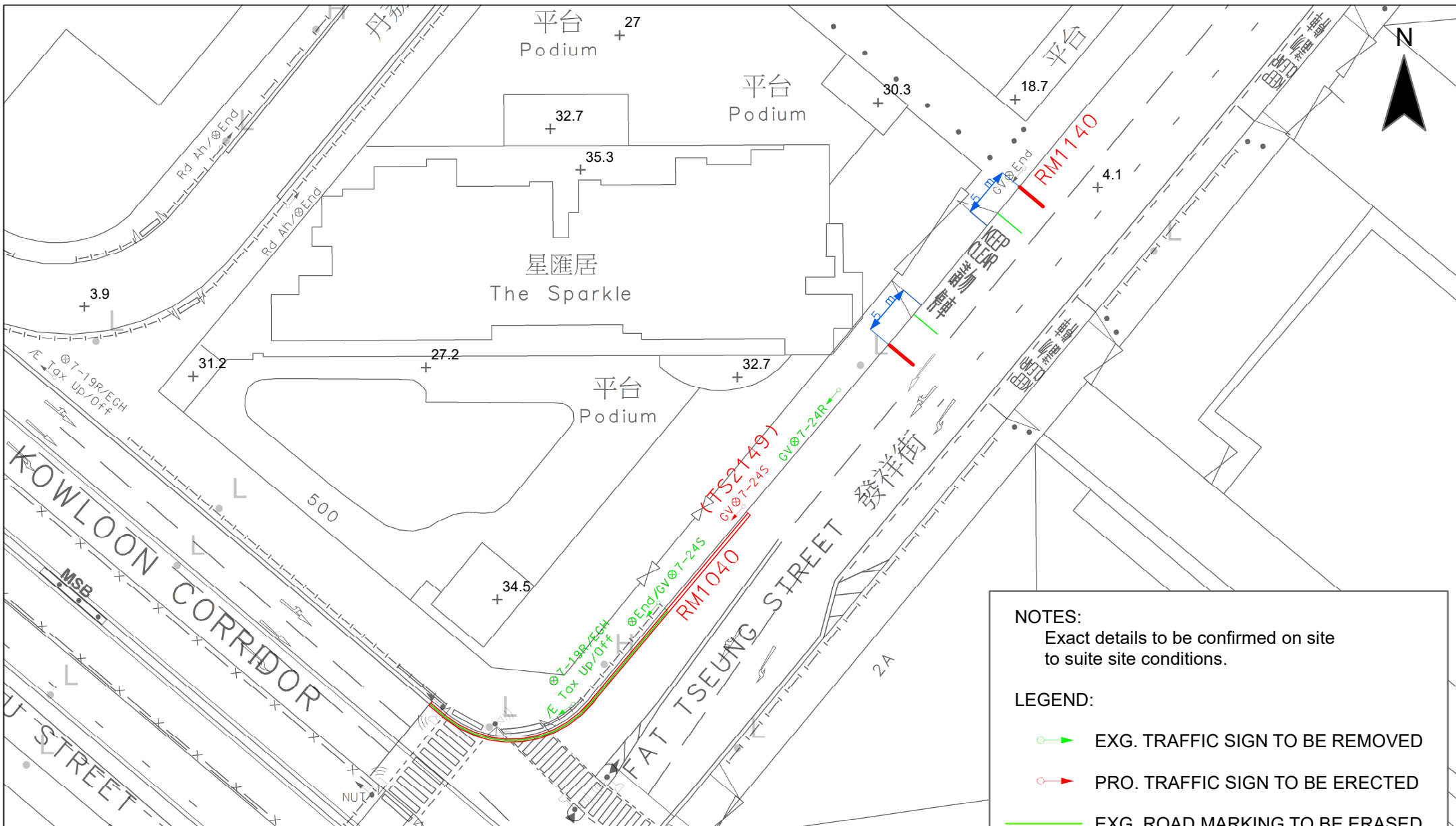
永康街近汝洲西街 - 增設護柱





NOTES:
 Exact details to be confirmed on site to suite site conditions.

LEGEND:


● ● PRO. G.I. BOLLARD WITH 2M INTERVAL CLEAR WIDTH TO BE INSTALLED

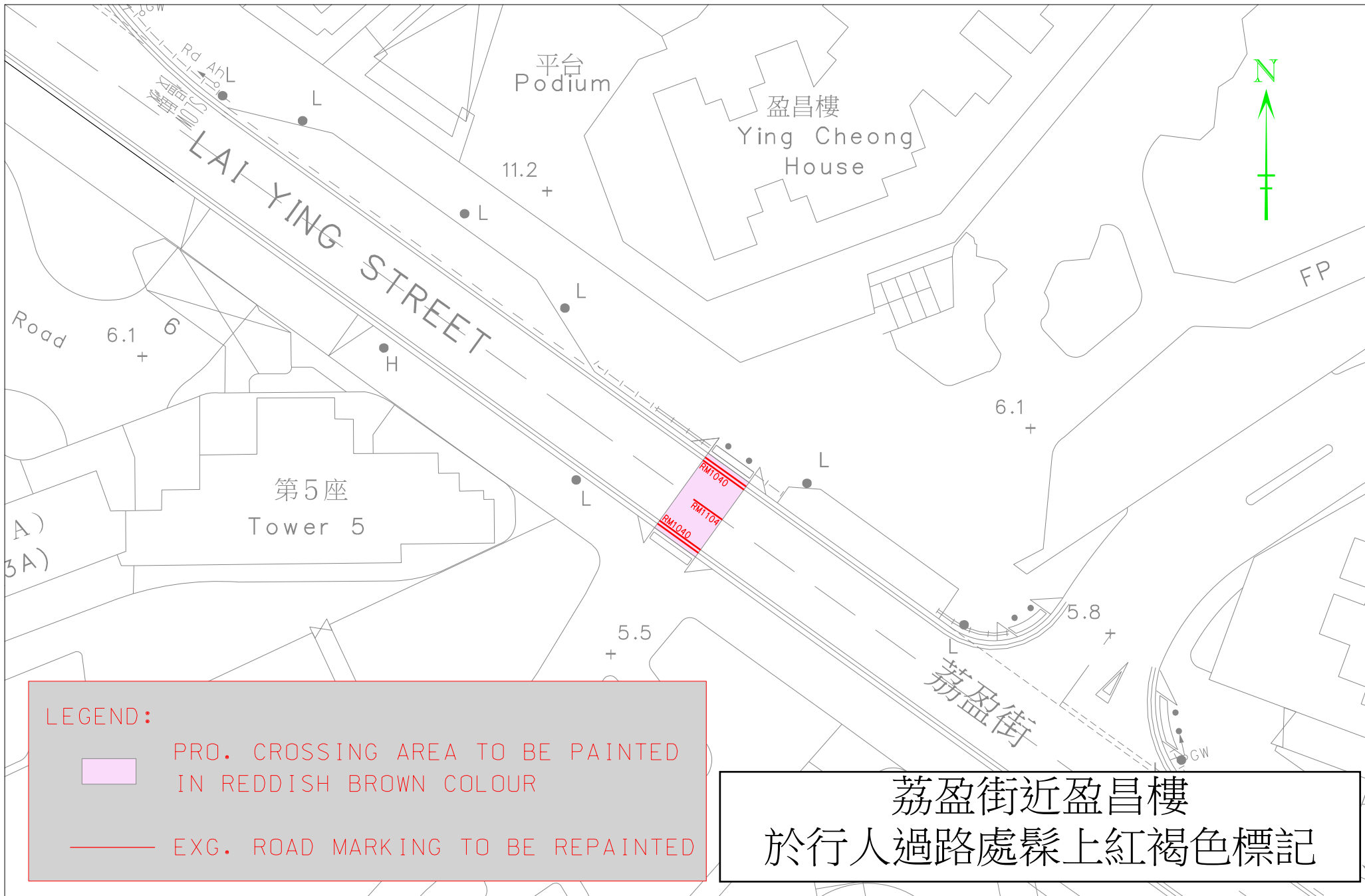
 運輸署 Transport Department	TRAFFIC ENGINEERING (K) DIV.	Location: WING HONG STREET NEAR YU CHAU WEST STREET			WRF.NO. WR/HY/TE/KL/24/01373
		Survey Sheet No. K11P08A	Scale: 1:500 (A4)	Drawing No. K240582.01A	Date: 2024-06-25



- NOTES:**
Exact details to be confirmed on site to suite site conditions.
- LEGEND:**
-  EXG. TRAFFIC SIGN TO BE REMOVED
 -  PRO. TRAFFIC SIGN TO BE ERECTED
 -  EXG. ROAD MARKING TO BE ERASED
 -  PRO. ROAD MARKING TO BE PAINTED

發祥街近星匯居 - 增設交通標誌牌及鬆上道路標記

 <p>運輸署 Transport Department</p>	<p>TRAFFIC ENGINEERING (K) DIV.</p>	<p>Location: FAT TSEUNG STREET NEAR THE SPARKLE</p>		<p>WRF.NO. WR/HY/TE/KL/24/01092</p>	
		<p>Survey Sheet No. K11P13B</p>	<p>Scale: 1:500 (A4)</p>	<p>Drawing No. K240535.01A</p>	<p>Date: 2024-06-21</p>



LEGEND:

 PRO. CROSSING AREA TO BE PAINTED IN REDDISH BROWN COLOUR

 EXG. ROAD MARKING TO BE REPAINTED

荔盈街近盈昌樓
於行人過路處髹上紅褐色標記