

深水埗區議會交通運輸委員會會議
運輸署 / 路政署過去兩個月內完成、正在施工或規劃中的區域交通改善工程項目及時間表 (截至2024年9月12日)

項目	地點	擬建的交通改善工程項目	動工日期	預計完工日期	詳細備註	完工相片(已完工項目) / 圖則編號(未完工項目)	運輸署工程師姓名(電話)	路政署工程師姓名(電話)
1	北河街一帶	增設交通標誌牌及鬆上道路標記 (實施30公里/小時 限速區) (「香港好·易行」計劃)	2024年6月初	2024年9月底	工程已於2024年8月完成		余威豪先生 (2399 2479)	葉沛林先生 (2707 7421)
2	九江街近福華街	擴闊行人過路處	2024年6月中	2024年7月底	工程已於2024年7月完成		余威豪先生 (2399 2479)	葉沛林先生 (2707 7421)

深水埗區議會交通運輸委員會會議
運輸署 / 路政署過去兩個月內完成、正在施工或規劃中的區域交通改善工程項目及時間表 (截至2024年9月12日)

項目	地點	擬建的交通改善工程項目	動工日期	預計完工日期	詳細備註	完工相片(已完工項目) / 圖則編號(未完工項目)	運輸署工程師姓名(電話)	路政署工程師姓名(電話)
3	長沙灣道近界限街	鬆上道路標記	2024年7月中	2024年8月初	工程已於2024年7月完成		余威豪先生 (2399 2479)	葉沛林先生 (2707 7421)
4	郝德傑道近大埔道	增設觸覺磚及更換鄰近的欄河	2024年7月中	2024年8月初	工程已於2024年8月完成		潘澄先生 (2399 2478)	葉沛林先生 (2707 7421)
5	郝德傑道	增設護柱及行人過路處	2024年6月中	2024年8月底	工程已於2024年8月完成		潘澄先生 (2399 2478)	葉沛林先生 (2707 7421)

深水埗區議會交通運輸委員會會議

運輸署 / 路政署過去兩個月內完成、正在施工或規劃中的區域交通改善工程項目及時間表 (截至2024年9月12日)

項目	地點	擬建的交通改善工程項目	動工日期	預計完工日期	詳細備註	完工相片(已完工項目) / 圖則編號(未完工項目)	運輸署工程師姓名(電話)	路政署工程師姓名(電話)
6	九江街近長沙灣道	增設2個夜間(下午8時至上午7時)只准公共小巴及輕型貨車使用的泊車位	2024年7月初	2024年8月底	工程已於2024年8月完成		余威豪先生 (2399 2479)	葉沛林先生 (2707 7421)
7	達之路近牡丹路	增設安全島及行人過路處	2024年7月中	2024年9月中	工程已於2024年8月完成		余威豪先生 (2399 2479)	葉沛林先生 (2707 7421)
8	巴域街近南昌街	移除欄杆	2024年7月中	2024年10月初	工程規劃中	K240336.01	余威豪先生 (2399 2479)	葉沛林先生 (2707 7421)

深水埗區議會交通運輸委員會會議

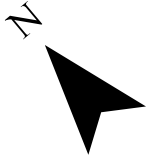
運輸署 / 路政署過去兩個月內完成、正在施工或規劃中的區域交通改善工程項目及時間表 (截至2024年9月12日)

項目	地點	擬建的交通改善工程項目	動工日期	預計完工日期	詳細備註	完工相片(已完工項目) / 圖則編號(未完工項目)	運輸署工程師姓名(電話)	路政署工程師姓名(電話)
9	欽州街近長沙灣道	髹上道路標記	2024年8月初	2024年9月尾	工程已於2024年8月完成		潘澄先生 (2399 2478)	葉沛林先生 (2707 7421)
10	大南街近楓樹街	髹上道路標記 (「香港好·易行」計劃)	2024年8月底	2024年10月初	工程規劃中	TFW240009.00	余威豪先生 (2399 2479)	葉沛林先生 (2707 7421)
11	欽州街西近西邨路	增設電單車泊車處	2024年9月中	2024年11月底	工程規劃中	K240632.02A	潘澄先生 (2399 2478)	葉沛林先生 (2707 7421)
12	青山道近東京街	擴闊行人過路處 (「香港好·易行」計劃)	2024年9月中	2024年10月底	工程規劃中	TFW230026.00	潘澄先生 (2399 2478)	葉沛林先生 (2707 7421)
13	永康街與保安道交界	增設傷殘人士泊車位	2024年7月尾	2024年8月中	工程已於2024年8月完成		潘澄先生 (2399 2478)	吳儷玲女士 (2707 7332)
14	深旺道近海達邨	增設的士停車處	2024年8月初	2024年9月底	工程已於2024年8月完成		潘澄先生 (2399 2478)	吳儷玲女士 (2707 7332)

深水埗區議會交通運輸委員會會議

運輸署 / 路政署過去兩個月內完成、正在施工或規劃中的區域交通改善工程項目及時間表 (截至2024年9月12日)

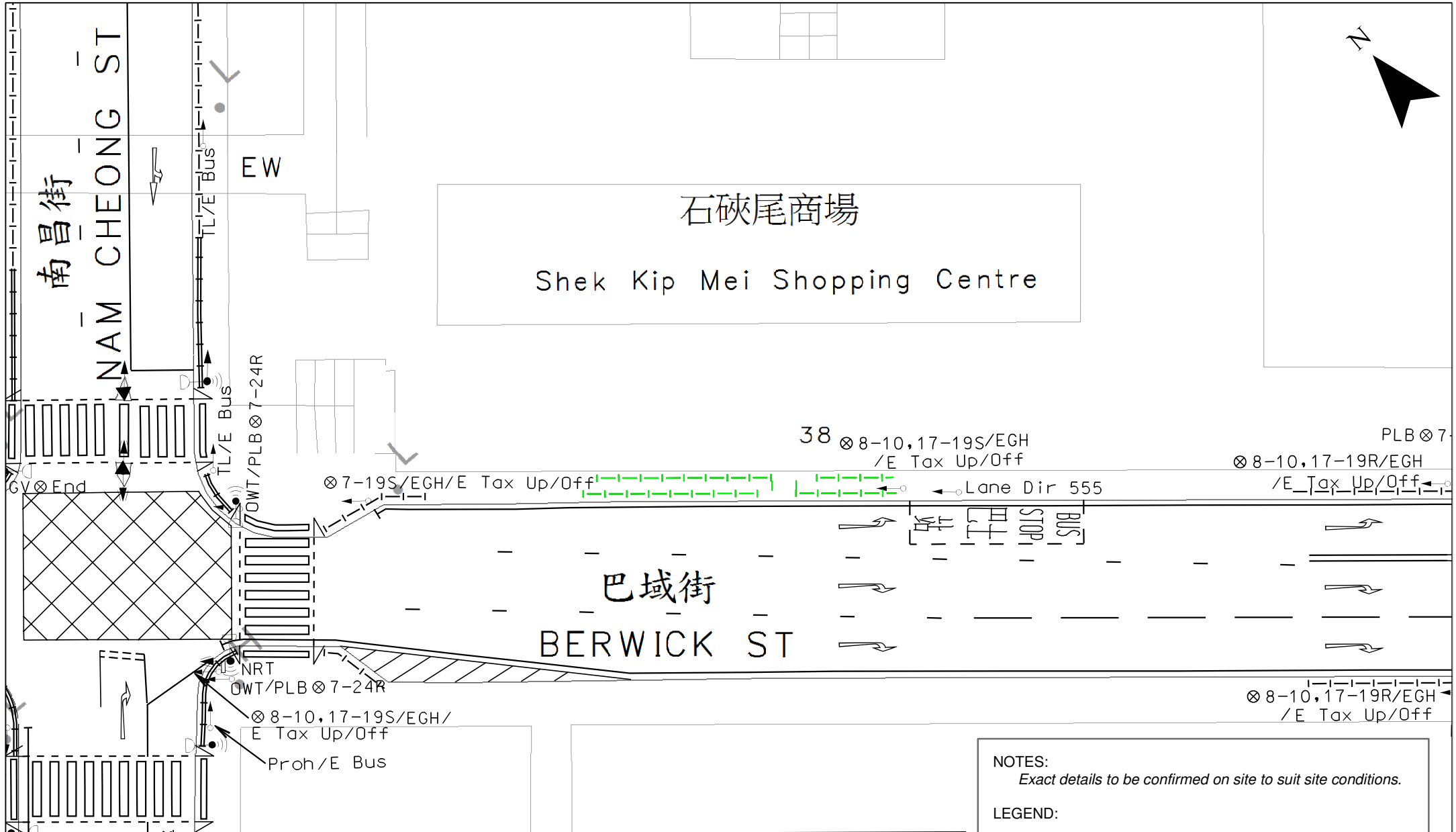
項目	地點	擬建的交通改善工程項目	動工日期	預計完工日期	詳細備註	完工相片(已完工項目) / 圖則編號(未完工項目)	運輸署工程師姓名(電話)	路政署工程師姓名(電話)
15	永康街近順寧道	增設欄杆	2024年8月中	2024年10月底	工程已於2024年8月完成		潘澄先生 (2399 2478)	吳儷羚女士 (2707 7332)
16	荔盈街	增設交通標誌牌(慢駛) 及鬆上道路標記	2024年8月初	2024年9月底	工程已於2024年8月完成		潘澄先生 (2399 2478)	吳儷羚女士 (2707 7332)
17	東京街近長沙灣道	鬆上道路標記	2024年8月中	2024年10月底	工程已於2024年9月完成		潘澄先生 (2399 2478)	吳儷羚女士 (2707 7332)
18	昌華街近福榮街	增設交通標誌牌(慢駛) 及鬆上道路標記	2024年8月中	2024年10月底	工程已於2024年9月完成		潘澄先生 (2399 2478)	吳儷羚女士 (2707 7332)
19	美孚巴士總站近美荔道	改善巴士轉彎處	2024年9月尾	2024年12月中	工程規劃中	K230636.01	潘澄先生 (2399 2478)	吳儷羚女士 (2707 7332)
20	荔盈街近盈昌樓	於行人過路處鬆上紅褐色標記	2024年12月中	2025年4月中	工程規劃中	K240485.02	潘澄先生 (2399 2478)	吳儷羚女士 (2707 7332)



南昌街
NAM CHEONG ST

石硤尾商場

Shek Kip Mei Shopping Centre



巴域街近南昌街 - 移除欄杆

NOTES:
Exact details to be confirmed on site to suit site conditions.

LEGEND:
- - - EXG. QUEUE RAILINGS TO BE DEMOLISHED



TRAFFIC ENGINEERING
(KLN) DIV.

Location: Berwick Street near Nam Cheong Street

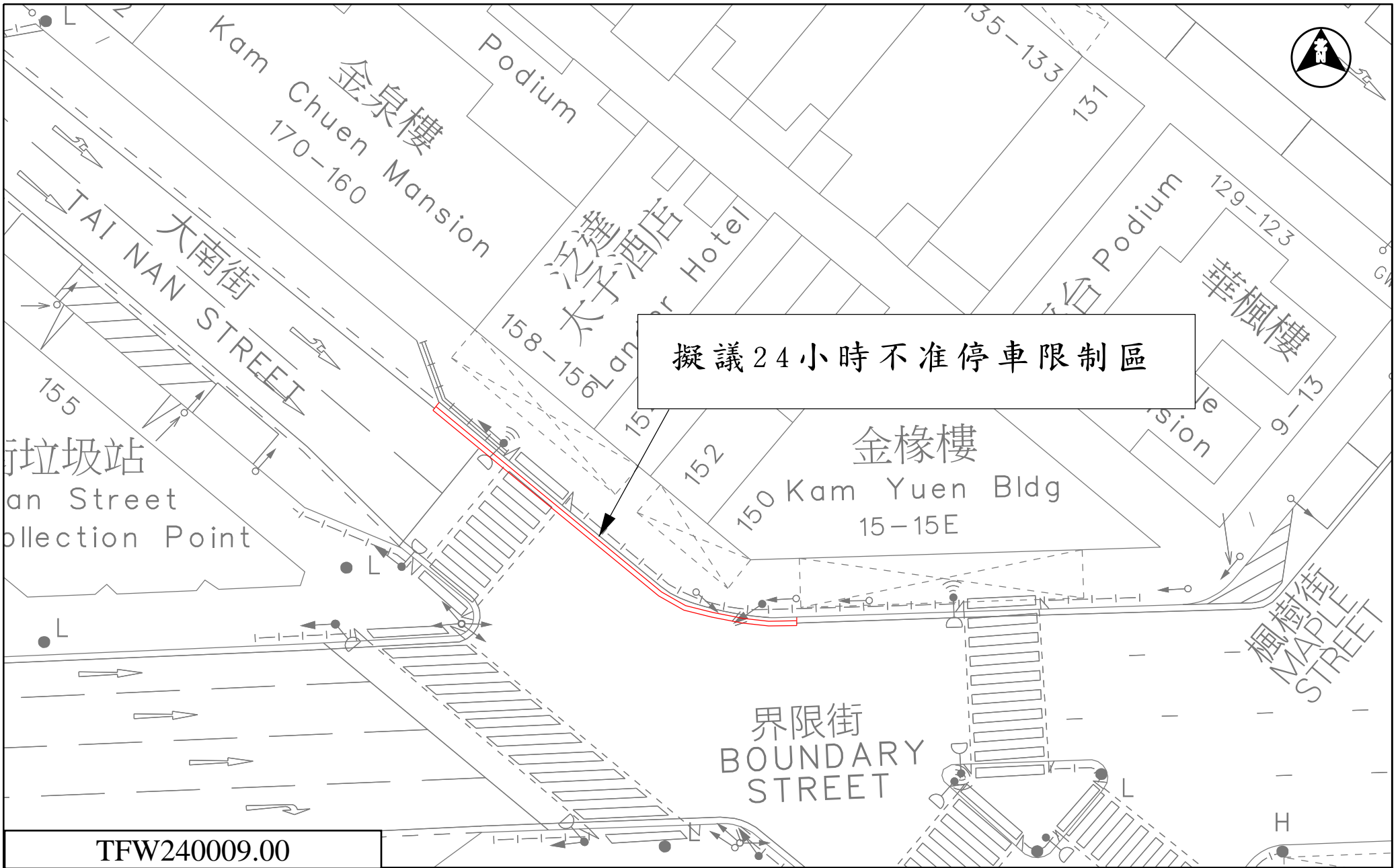
WRF.NO.
WR/HY/TE/KL/24/00672

Survey Sheet
No. K11P14A

Scale:
1:350 (A4)

Drawing No.
K240336.01

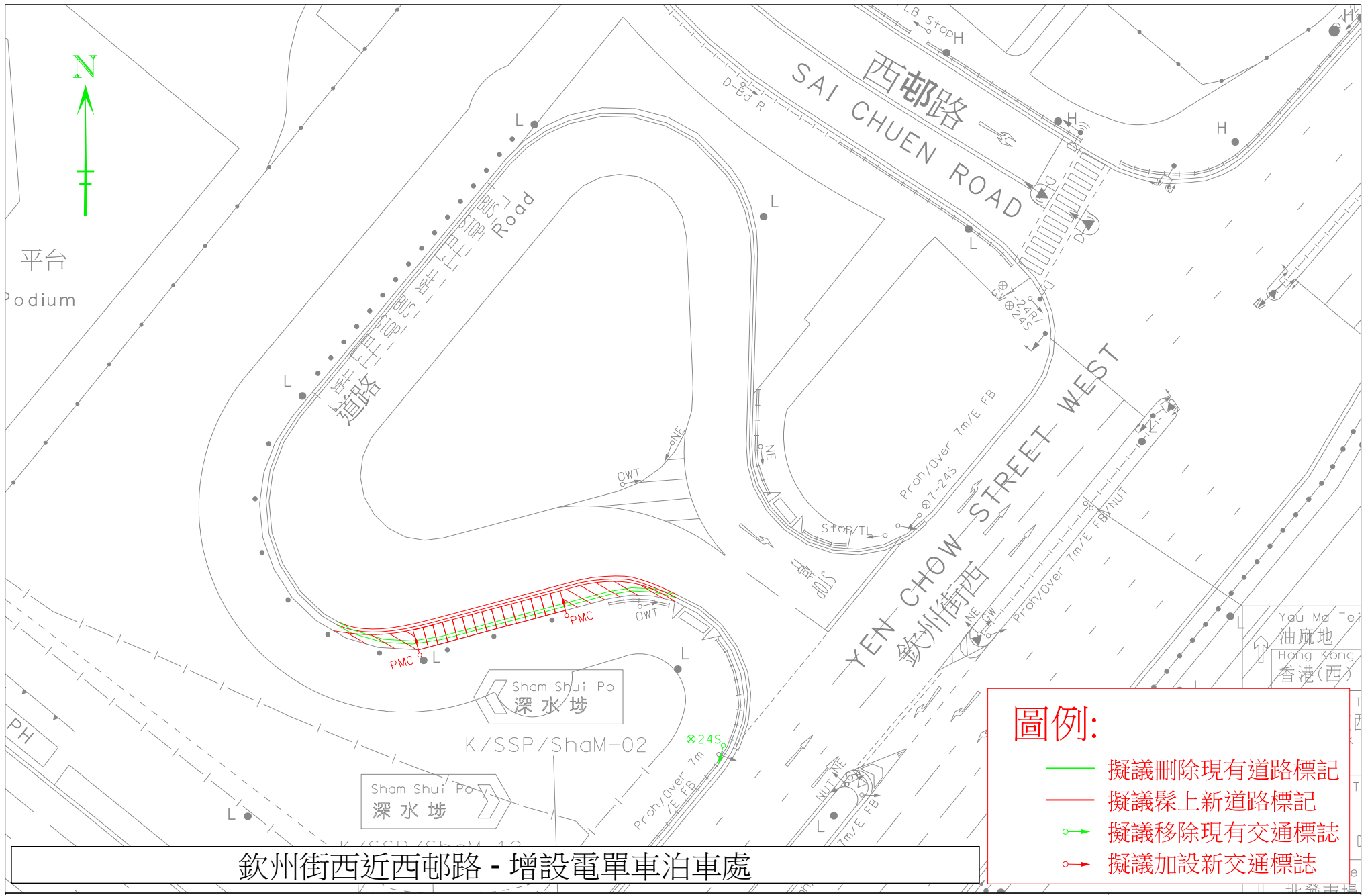
Date:
15 Apr 2024



TFW240009.00

附圖

擬優化深水埗大南街近楓樹街的行人過路處



欽州街西近西邨路 - 增設電單車泊車處

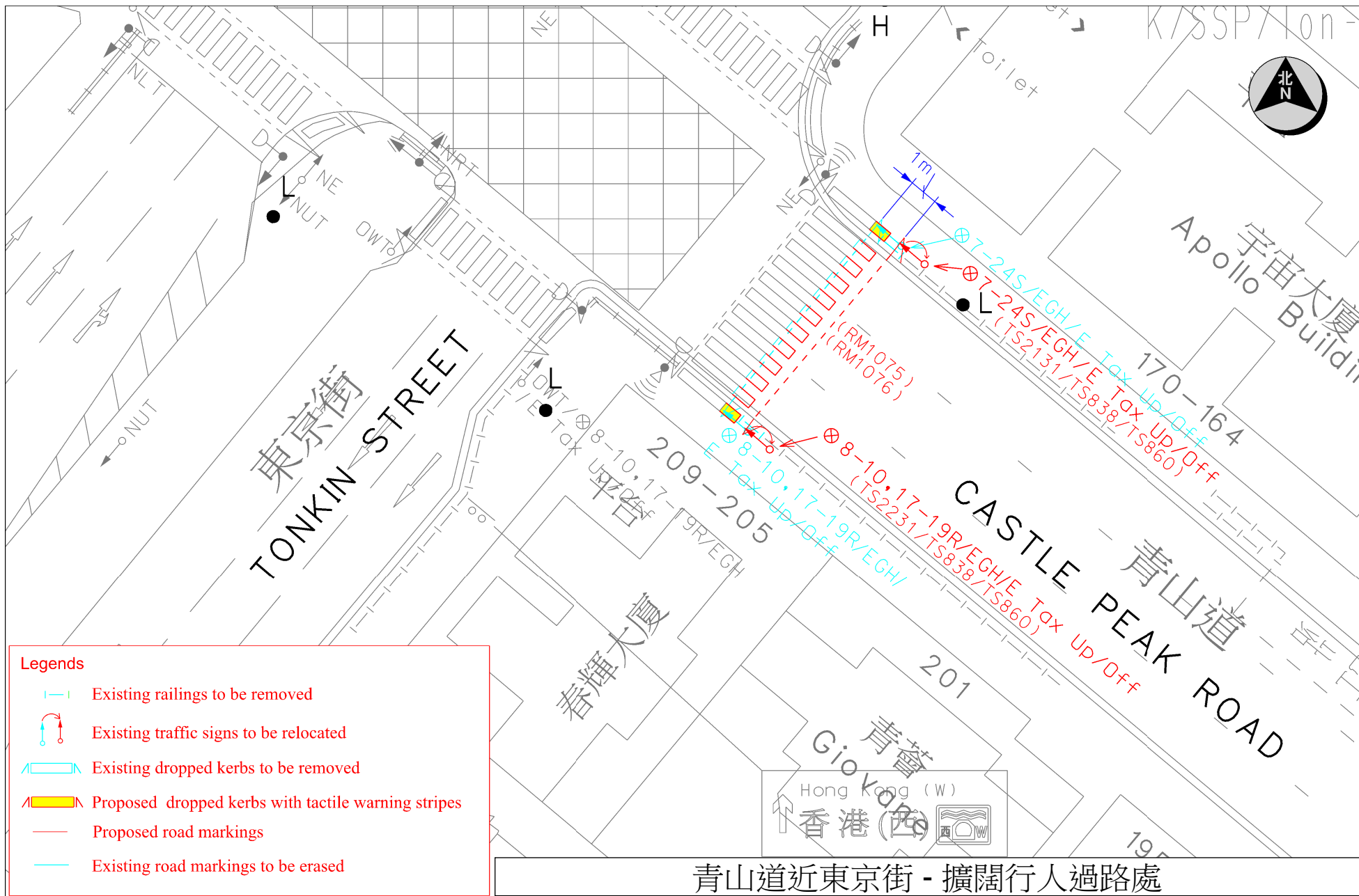


運輸署
TRAFFIC ENGINEERING
(KLN.) DIV.







Location: YEN CHOW STREET WEST NEAR SAI CHUEN ROAD
Survey Sheet No. K11P13D

Scale: 1:500 (A4) Drawing No. K240632.02A

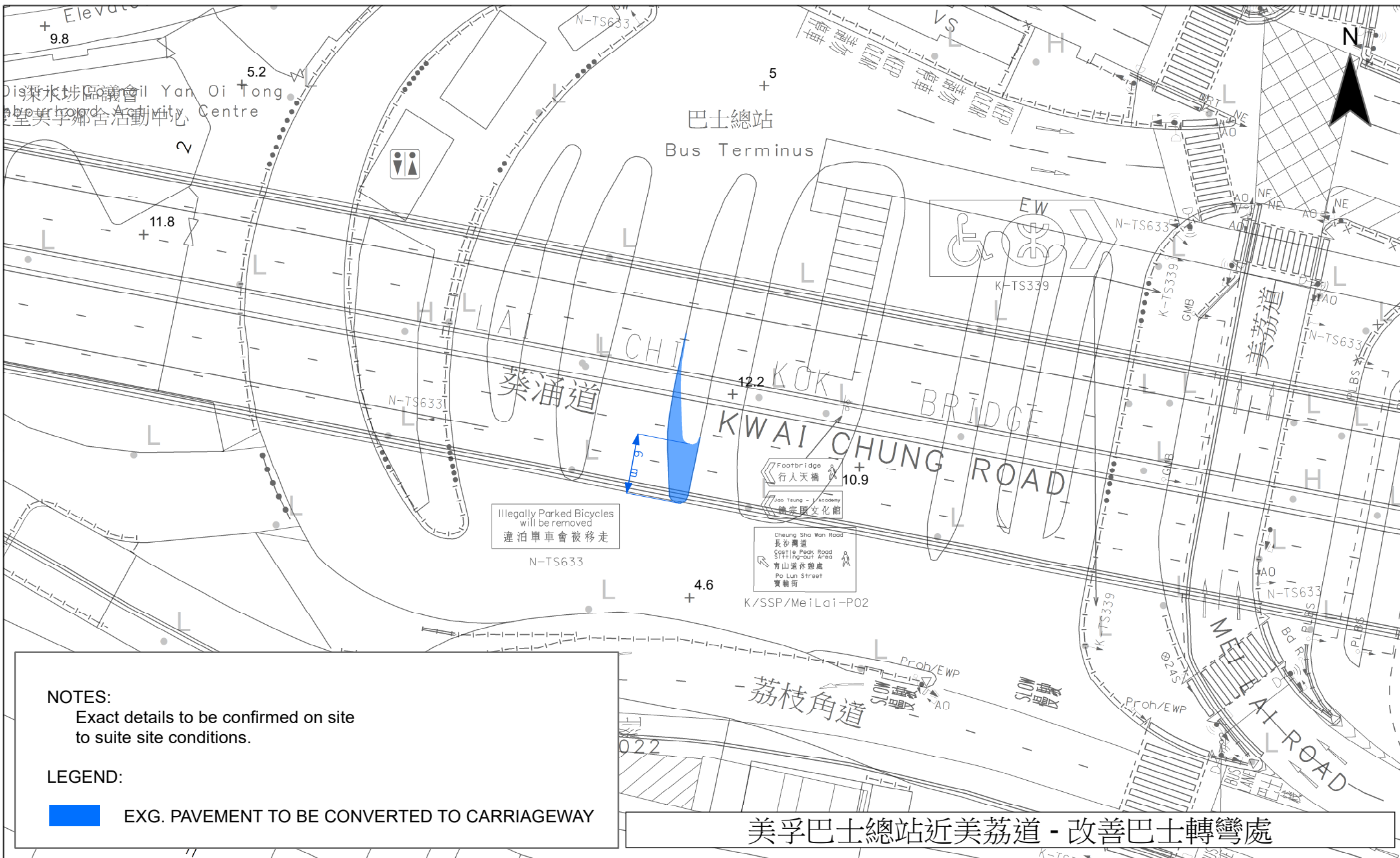
WRF NO.
Date: 05 JUL 2024



Legends

-  Existing railings to be removed
-  Existing traffic signs to be relocated
-  Existing dropped kerbs to be removed
-  Proposed dropped kerbs with tactile warning stripes
-  Proposed road markings
-  Existing road markings to be erased

青山道近東京街 - 擴闊行人過路處



NOTES:

Exact details to be confirmed on site to suite site conditions.

LEGEND:

 EXG. PAVEMENT TO BE CONVERTED TO CARRIAGEWAY

美孚巴士總站近美荔道 - 改善巴士轉彎處



**TRAFFIC ENGINEERING
(K) DIV.**

Location: MEI FOO BUS TERMINUS NEAR MEI LAI ROAD

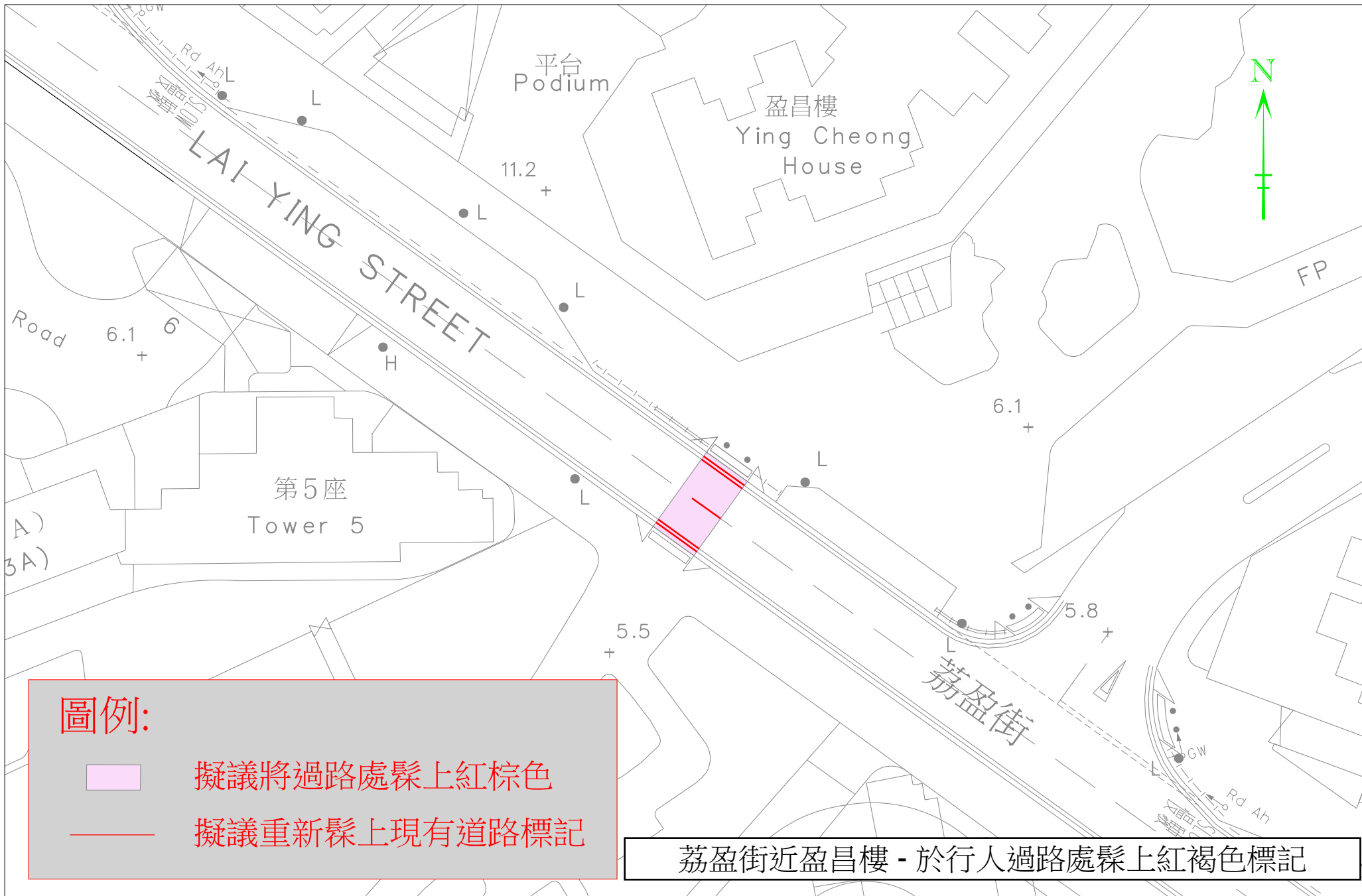
Survey Sheet
No. K11P07D

Scale:
1:500 (A4)

Drawing No.
K230636.01

WRF.NO.
WR/HY/TE/KL/23/01739


Date:07-06-2023



圖例:



擬議將過路處髹上紅棕色



擬議重新髹上現有道路標記

荔盈街近盈昌樓 - 於行人過路處髹上紅褐色標記