

深水埗區議會交通運輸委員會會議  
運輸署 / 路政署過去兩個月內完成、正在施工或規劃中的區域交通改善工程項目及時間表 (截至2024年7月12日)

項目	地點	擬建的交通改善工程項目	動工日期	預計完工日期	詳細備註	完工相片(已完工項目)/ 圖則編號(未完工項目)	運輸署工程師 姓名(電話)	路政署工程師 姓名(電話)
1	南昌街近澤安道	增設防撞欄	2024年3月中	2024年6月中	工程已於2024年6月完成		余威豪先生 (2399 2479)	葉沛林先生 (2707 7421)
2	北河街一帶	增設交通標誌牌及鬆上道路標記 (實施30公里/小時 限速區) (「香港好·易行」計劃)	2024年6月初	2024年9月底	正在施工	K220845.02B	余威豪先生 (2399 2479)	葉沛林先生 (2707 7421)
3	荔枝角道近欽州街	增設交通標誌牌	2024年5月底	2024年6月初	工程已於2024年5月完成		余威豪先生 (2399 2479)	葉沛林先生 (2707 7421)
4	龍翔道近龍坪道	鬆上道路標記	2024年6月初	2024年7月中	工程已於2024年6月完成		余威豪先生 (2399 2479)	葉沛林先生 (2707 7421)

深水埗區議會交通運輸委員會會議  
運輸署 / 路政署過去兩個月內完成、正在施工或規劃中的區域交通改善工程項目及時間表 (截至2024年7月12日)

項目	地點	擬建的交通改善工程項目	動工日期	預計完工日期	詳細備註	完工相片(已完工項目)/ 圖則編號(未完工項目)	運輸署工程師 姓名(電話)	路政署工程師 姓名(電話)
5	楓樹街近汝州街	擴闊行人過路處 (「香港好·易行」計劃)	2024年5月底	2024年7月中	工程已於2024年7月完成		余威豪先生 (2399 2479)	葉沛林先生 (2707 7421)
6	九江街近福華街	擴闊行人過路處	2024年6月中	2024年7月底	工程規劃中	K230606.02	余威豪先生 (2399 2479)	葉沛林先生 (2707 7421)
7	桂林街(海壇街與通州街之間的一段)	增設私家車及貨車泊車位 (8個日間(上午8時至下午8時)私家 車, 4個夜間(下午8時至上午8時) 貨車)	2024年6月中	2024年6月底	工程已於2024年6月完成		余威豪先生 (2399 2479)	葉沛林先生 (2707 7421)
8	長沙灣道近界限街	髹上道路標記	2024年7月中	2024年8月初	工程規劃中	K230519.01C	余威豪先生 (2399 2479)	葉沛林先生 (2707 7421)
9	郝德傑道近大埔道	增設觸覺磚及更換鄰近的欄河	2024年7月中	2024年8月初	工程規劃中	R231008.00	潘澄先生 (2399 2478)	葉沛林先生 (2707 7421)

深水埗區議會交通運輸委員會會議  
運輸署 / 路政署過去兩個月內完成、正在施工或規劃中的區域交通改善工程項目及時間表 (截至2024年7月12日)

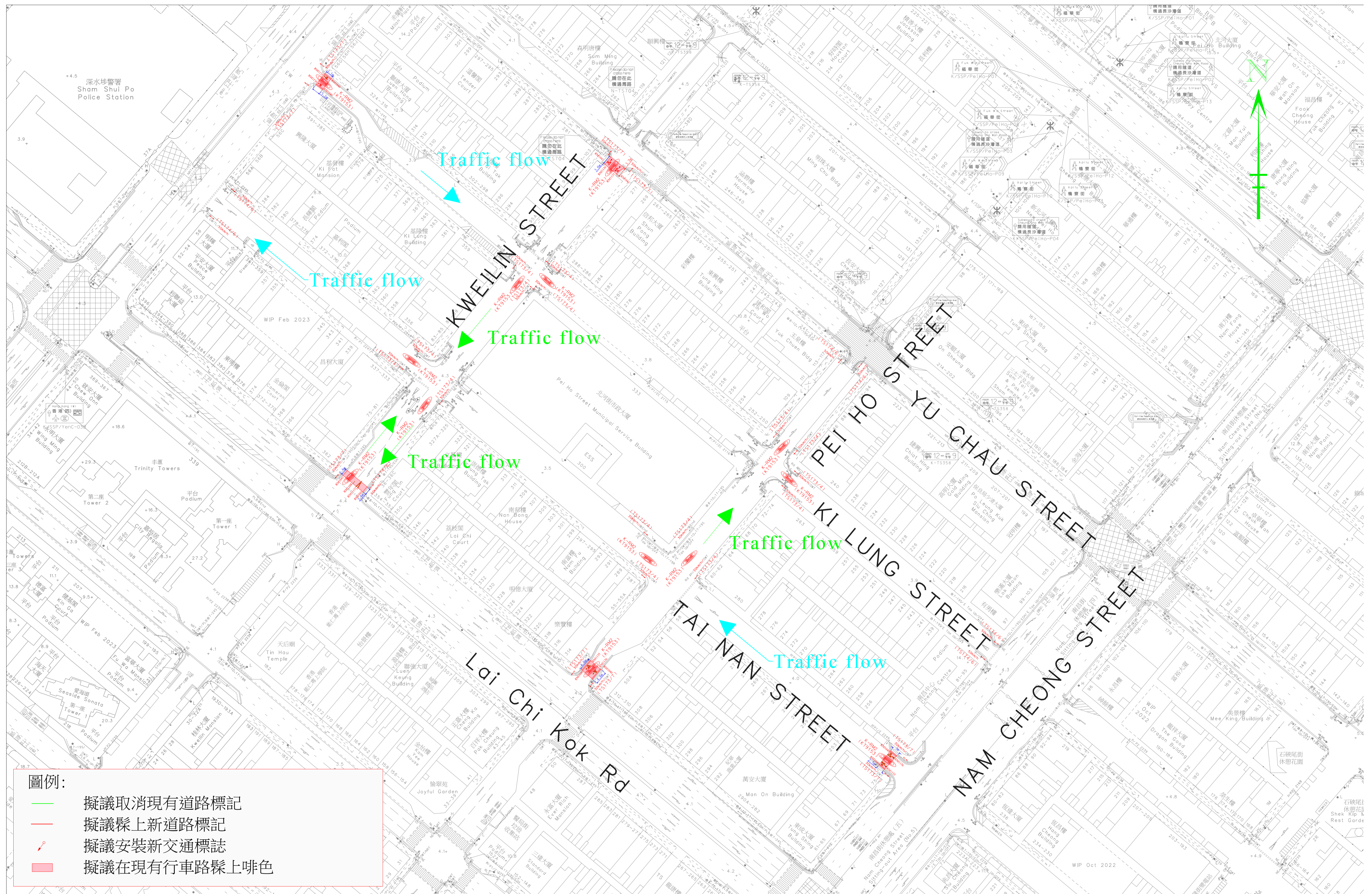
項目	地點	擬建的交通改善工程項目	動工日期	預計完工日期	詳細備註	完工相片(已完工項目)/ 圖則編號(未完工項目)	運輸署工程師 姓名(電話)	路政署工程師 姓名(電話)
10	白田街近巴域街	鬆上道路標記	2024年6月中	2024年6月底	工程已於2024年6月完成		余威豪先生 (2399 2479)	葉沛林先生 (2707 7421)
11	郝德傑道	增設護柱及行人過路處	2024年6月中	2024年8月底	正在施工	K211510.02G	潘澄先生 (2399 2478)	葉沛林先生 (2707 7421)
12	青山道近東京街	擴闊行人過路處 (「香港好·易行」計劃)	2024年7月中	2024年8月底	工程規劃中	TFW230026.00	潘澄先生 (2399 2478)	葉沛林先生 (2707 7421)
13	南昌街近海壇街	鬆上道路標記	2024年6月底	2024年7月初	工程已於2024年7月完成		余威豪先生 (2399 2479)	葉沛林先生 (2707 7421)
14	九江街近長沙灣道	增設2個夜間(下午8時至上午7時) 只准公共小巴及輕型貨車泊車處	2024年7月初	2024年8月底	工程規劃中	K240183.02	余威豪先生 (2399 2479)	葉沛林先生 (2707 7421)

深水埗區議會交通運輸委員會會議  
運輸署 / 路政署過去兩個月內完成、正在施工或規劃中的區域交通改善工程項目及時間表 (截至2024年7月12日)

項目	地點	擬建的交通改善工程項目	動工日期	預計完工日期	詳細備註	完工相片(已完工項目)/ 圖則編號(未完工項目)	運輸署工程師 姓名(電話)	路政署工程師 姓名(電話)
15	醫局西街近永康街	增設傷殘人士泊車位	2024年4月頭	2024年5月尾	工程已於2024年5月完成		潘澄先生 (2399 2478)	吳儷羚女士 (2707 7332)
16	永康街與保安道交界	增設傷殘人士泊車位	2024年7月尾	2024年8月中	工程規劃中	K210956.02	潘澄先生 (2399 2478)	吳儷羚女士 (2707 7332)
17	發祥街與保安道交界	鬆上道路標記	2024年5月尾	2024年7月中	工程已於2024年6月完成		潘澄先生 (2399 2478)	吳儷羚女士 (2707 7332)
18	昌華街與元州街交界	鬆上道路標記	2024年5月尾	2024年8月初	工程已於2024年6月完成		潘澄先生 (2399 2478)	吳儷羚女士 (2707 7332)


深水埗區議會交通運輸委員會會議  
運輸署 / 路政署過去兩個月內完成、正在施工或規劃中的區域交通改善工程項目及時間表 (截至2024年7月12日)

項目	地點	擬建的交通改善工程項目	動工日期	預計完工日期	詳細備註	完工相片(已完工項目)/ 圖則編號(未完工項目)	運輸署工程師 姓名(電話)	路政署工程師 姓名(電話)
19	深旺道近海達邨	增設的士停車處	2024年8月初	2024年9月尾	工程規劃中	K230984.02	潘澄先生 (2399 2478)	吳儷羚女士 (2707 7332)
20	永康街近順寧道	增設欄杆	2024年8月中	2024年10月尾	工程規劃中	K240176.02	潘澄先生 (2399 2478)	吳儷羚女士 (2707 7332)
21	美孚巴士總站近美荔道	改善巴士轉彎處	2024年8月中	2025年2月中	工程規劃中	K230636.01	潘澄先生 (2399 2478)	吳儷羚女士 (2707 7332)
22	丹荔街近荔枝角道	鬆上道路標記	2024年6月中	2024年7月中	工程已於2024年7月完成		潘澄先生 (2399 2478)	吳儷羚女士 (2707 7332)
23	深盛路近泓景臺對出	拆除交通牌柱	2024年6月初	2024年7月中	工程已於2024年6月完成		潘澄先生 (2399 2478)	吳儷羚女士 (2707 7332)



**圖例:**

- 擬議取消現有道路標記
- - - 擬議鬆上新道路標記
- - - 擬議安裝新交通標誌
- 擬議在現有行車路鬆上啡色



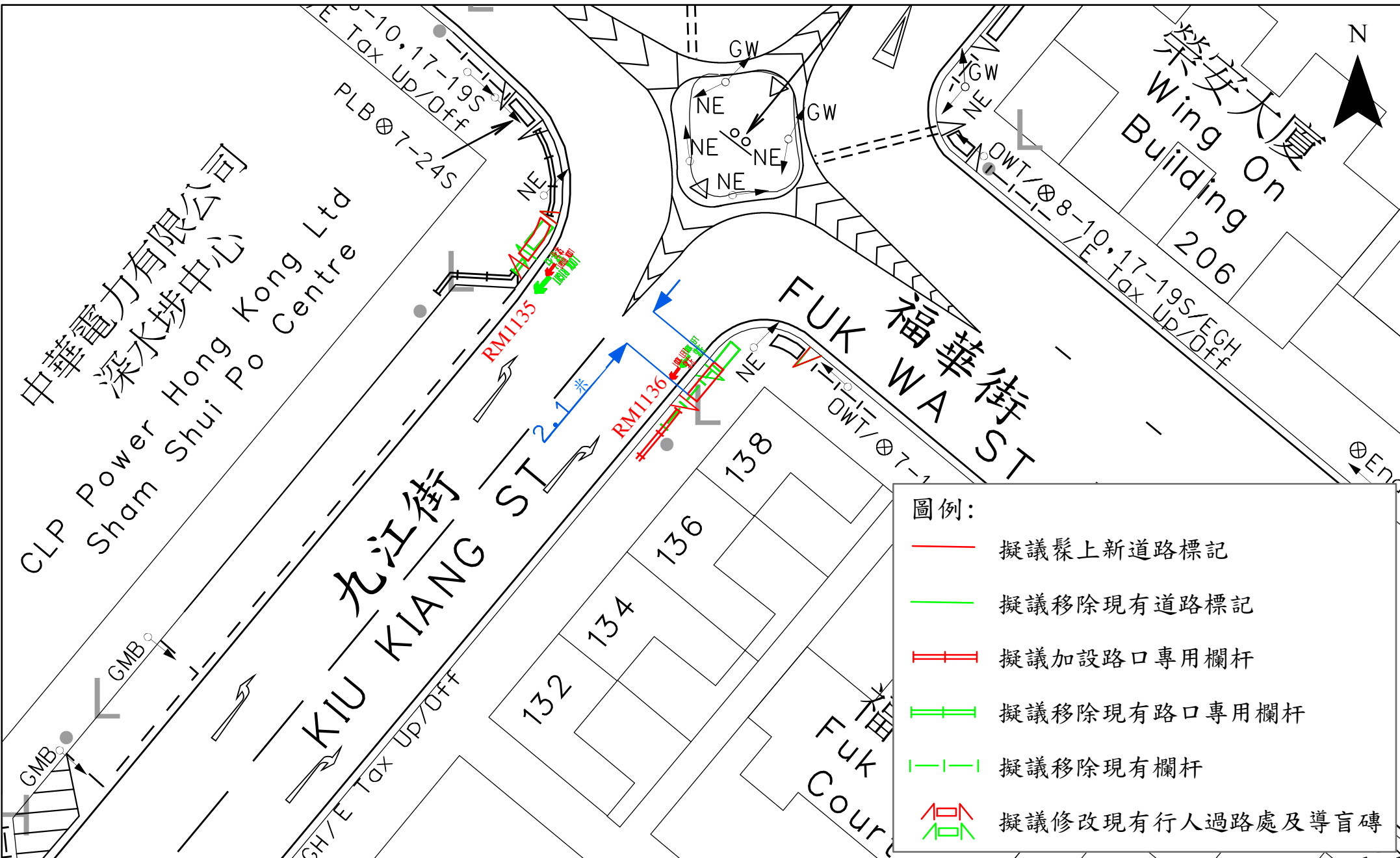
TRANSPORT ENGINEERING  
(KLN.) DIV.  
交通工程(九龍部)

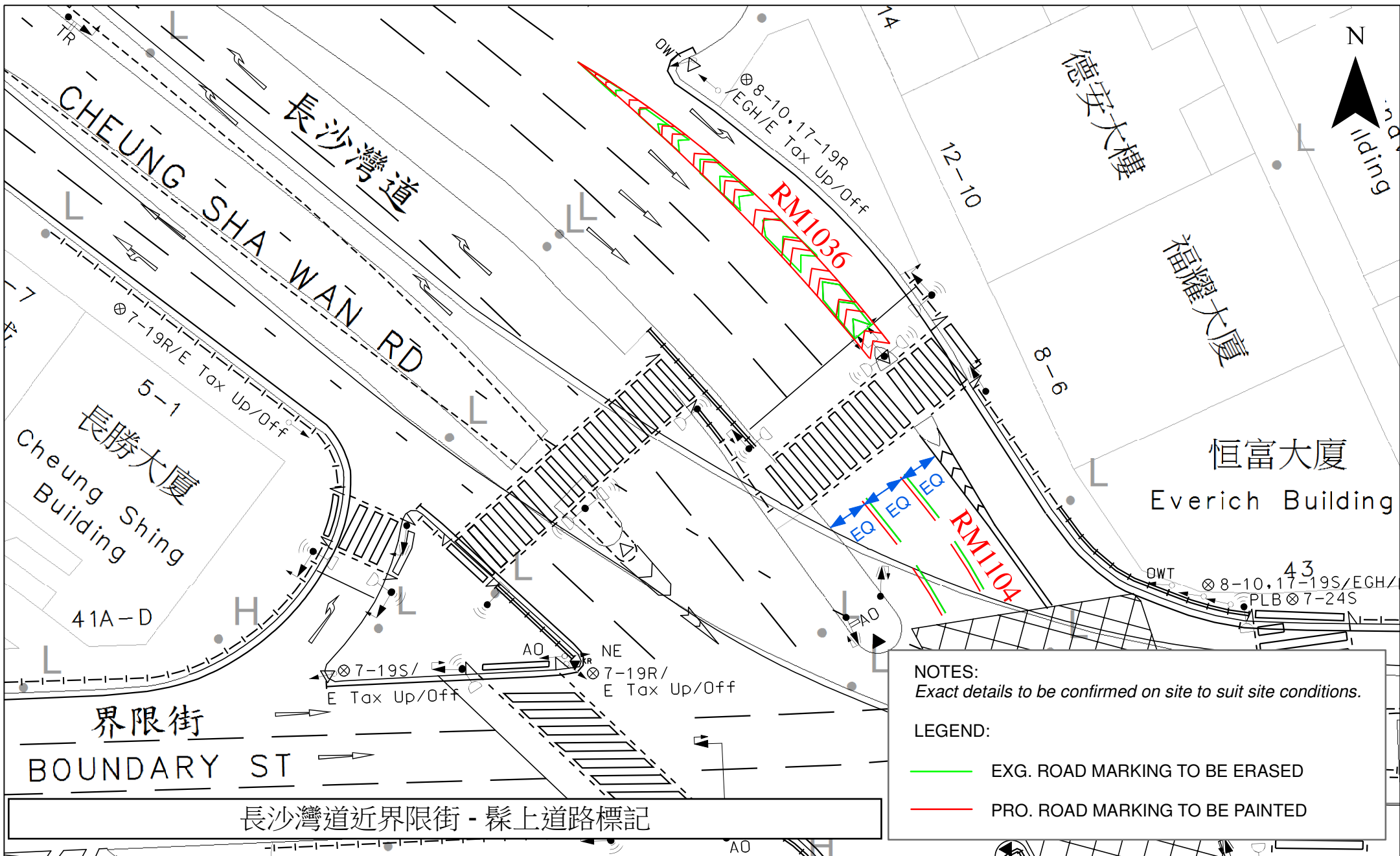
位置: 大南街, 基隆街, 桂林街, 北河街  
測量圖編號: K11P13B, 14A, 14C

比例: 1:700 (A1)

圖則編號: K220845.02B

工程編號: . WR/HY/TE/KL/23/01455  
日期: 01-08-2023





長沙灣道近界限街 - 鬆上道路標記



TRAFFIC ENGINEERING  
(KLN) DIV.

Location: Cheung Sha Wan Road near Boundary Street

Survey Sheet  
No. K11P14D

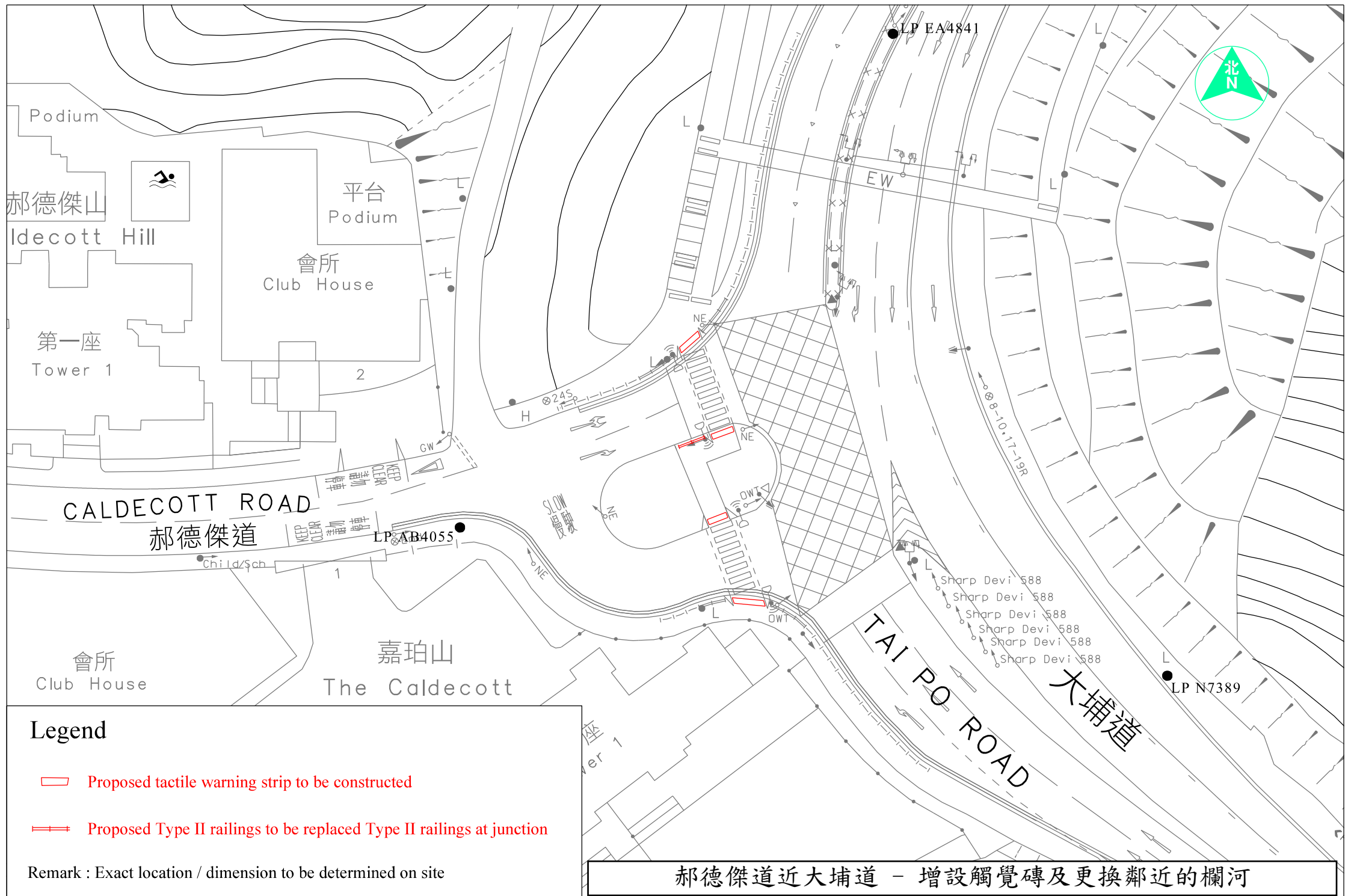
Scale:  
1:350 (A4)

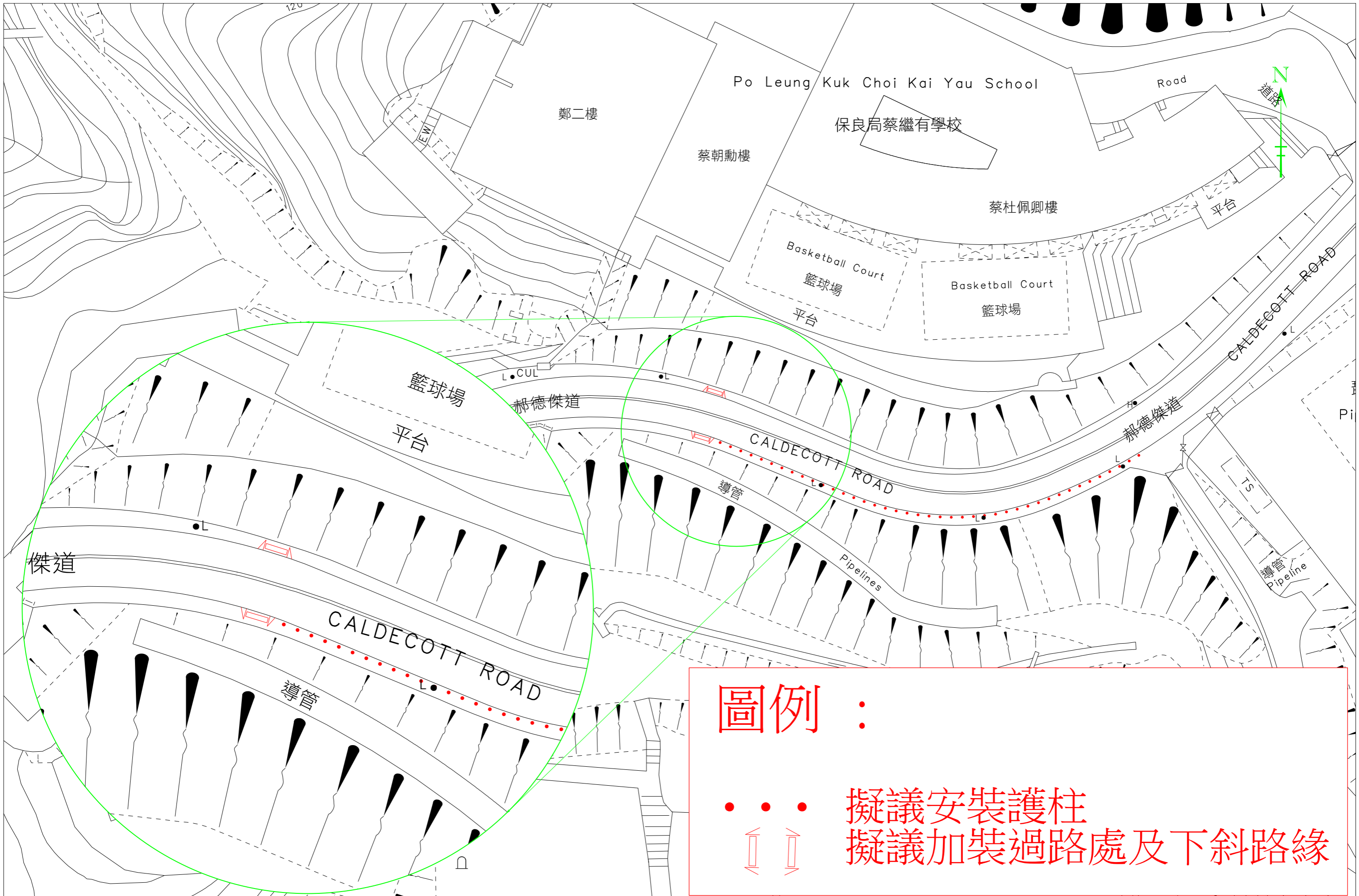
Drawing No.  
K230519.01(C)

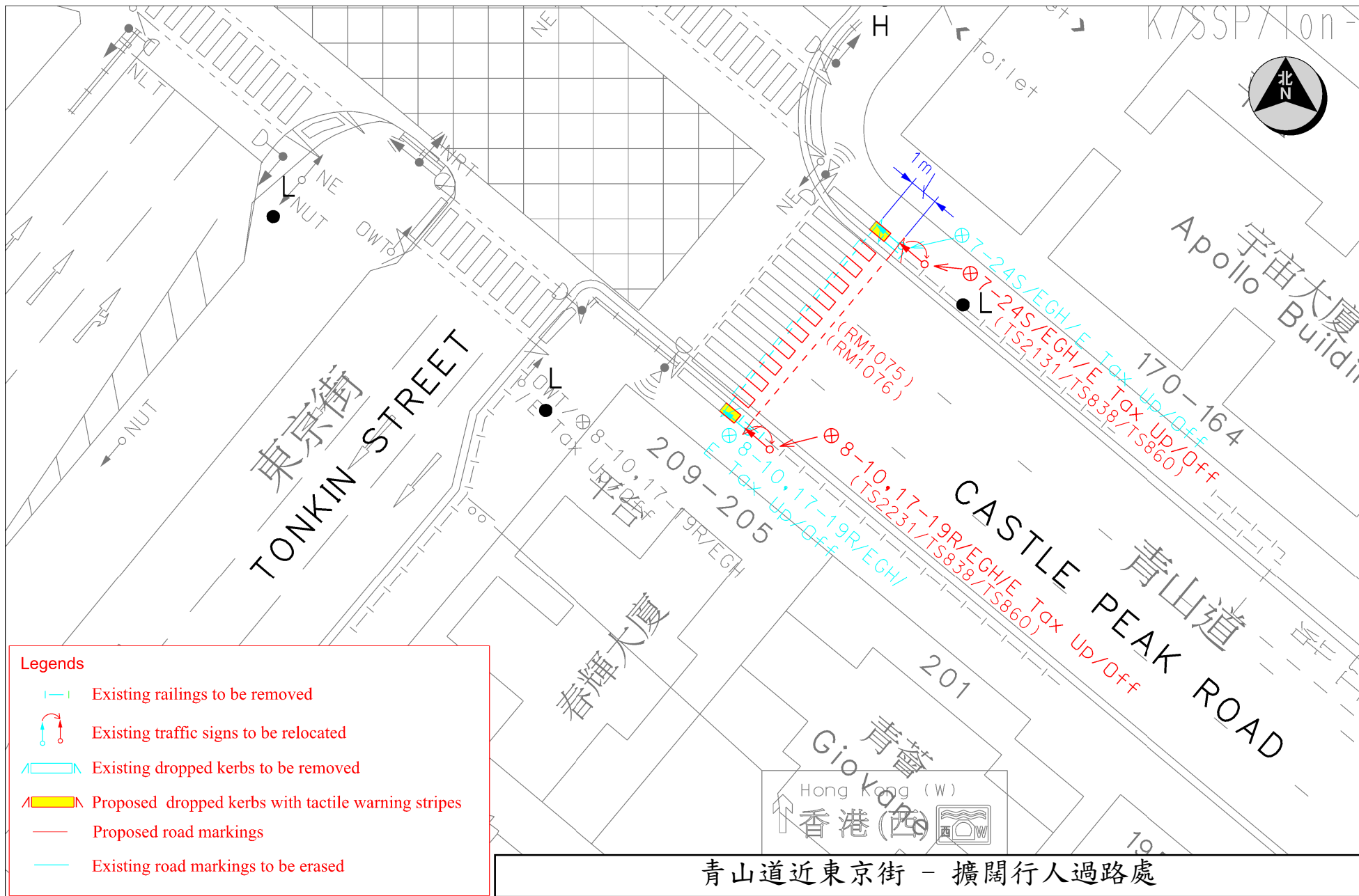
WRF.NO.  
WR/HY/TE/KL/23/01584

Date:  
21 May 2024



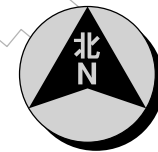






青山道近東京街 - 擴闊行人過路處

中華電力有限公司  
深水埗中心  
CLP Power Hong Kong Ltd  
Sham Shui Po Centre





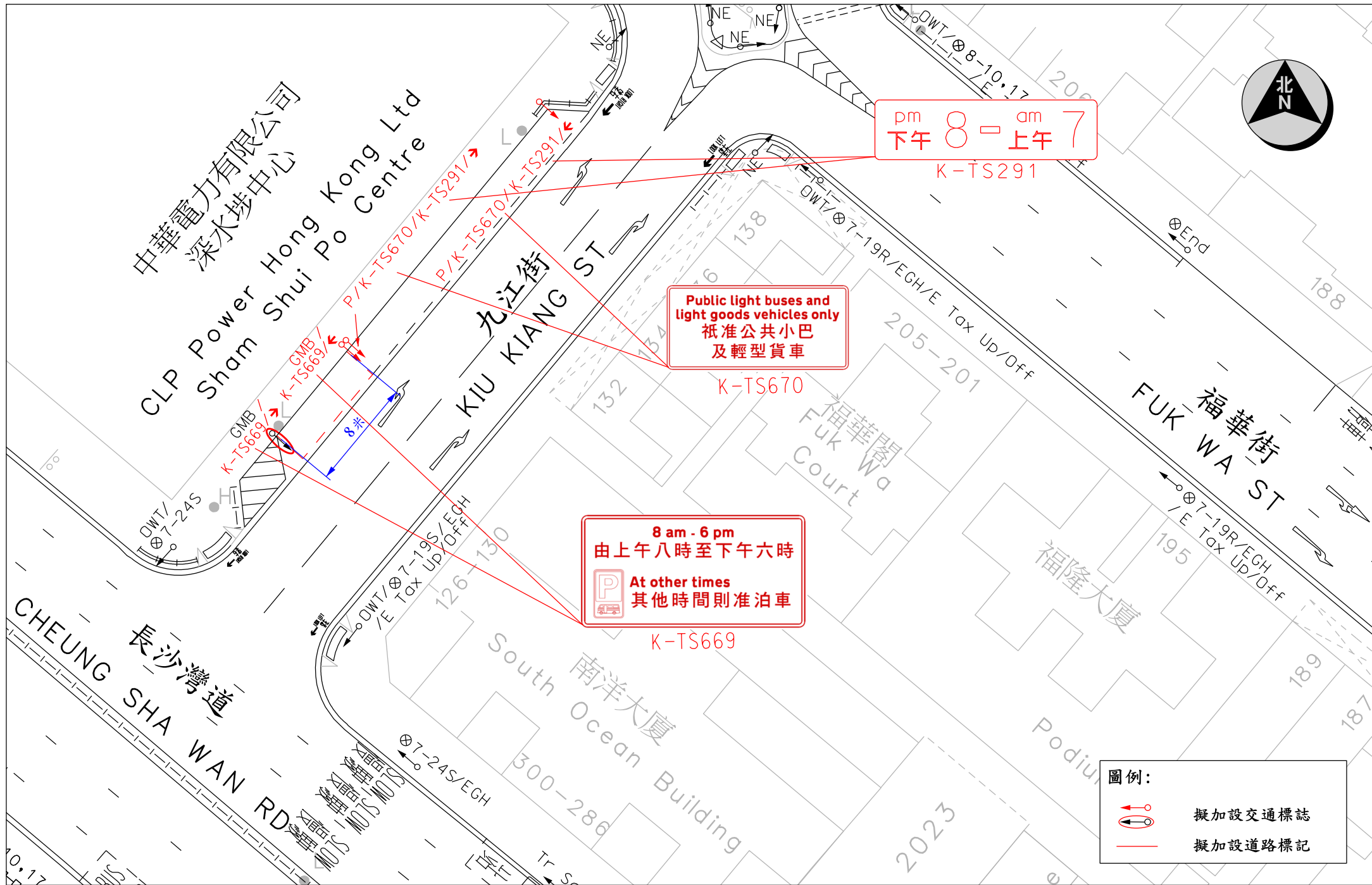
pm 8 - am 7  
下午 8 - 上午 7  
K-TS291

Public light buses and  
light goods vehicles only  
祇准公共小巴  
及輕型貨車  
K-TS670

8 am - 6 pm  
由上午八時至下午六時  
At other times  
其他時間則准泊車  
K-TS669

圖例：

-  擬加設交通標誌
-  擬加設道路標記



交通工程部  
(九龍) 辦事處

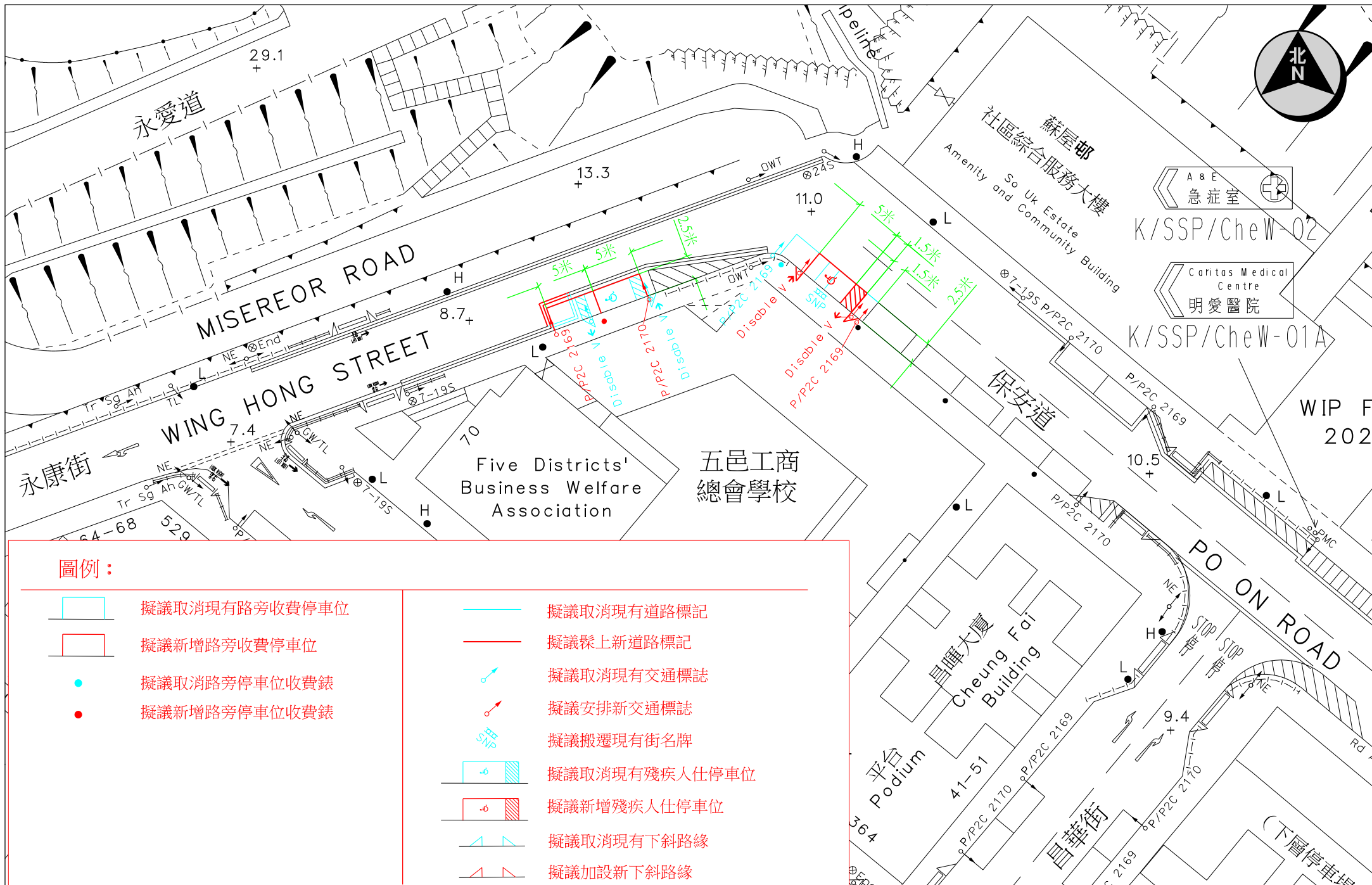
地點： 九江街近長沙灣道

輔助交通設備圖： K11P14A

比例： 1:350 (A4)

圖則編號： K240183.02

日期：2024年3月11日



WIP Mar 2023

Wholesale Market  
批發市場  
K/SSP/Sham M-2

Sha Tin  
沙田  
K/SSP/Sham

平台  
podium

Hoi Tat Estate  
海達邨

SHAM MONG ROAD  
深旺道  
+7.8

Lai Chi Kok  
荔枝角  
Kwai Chung  
葵涌  
Lantau  
大嶼山

圖例:

- 擬議鬆上新道路標記
- 擬議取消現有道路標記
- 擬議安裝新交通標誌



TRAFFIC ENGINEERING  
(K) DIV.

Location: Sham Mong Road near Hoi Tat Estate

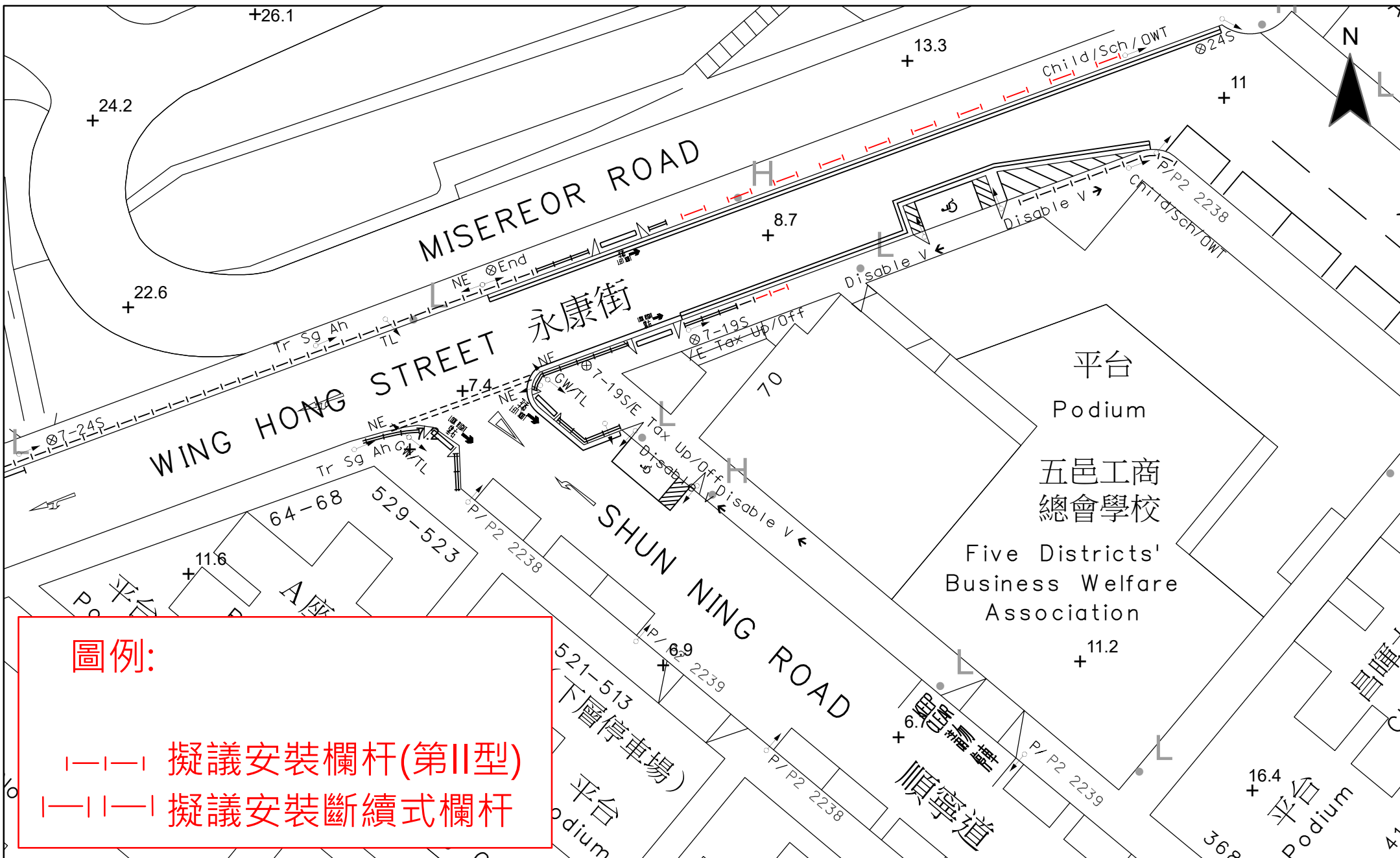
Survey Sheet  
No. K11P13A

Scale:  
1:400 (A4)

Drawing No.  
K230984.02

WRF.NO.  
WR/HY/TE/KL

Date: 08.08.2023



圖例:

—|—|— 擬議安裝欄杆(第II型)

—|—|— 擬議安裝斷續式欄杆



TRAFFIC ENGINEERING  
(K) DIV.

Location: WING HONG STREET NEAR SHUN NING ROAD

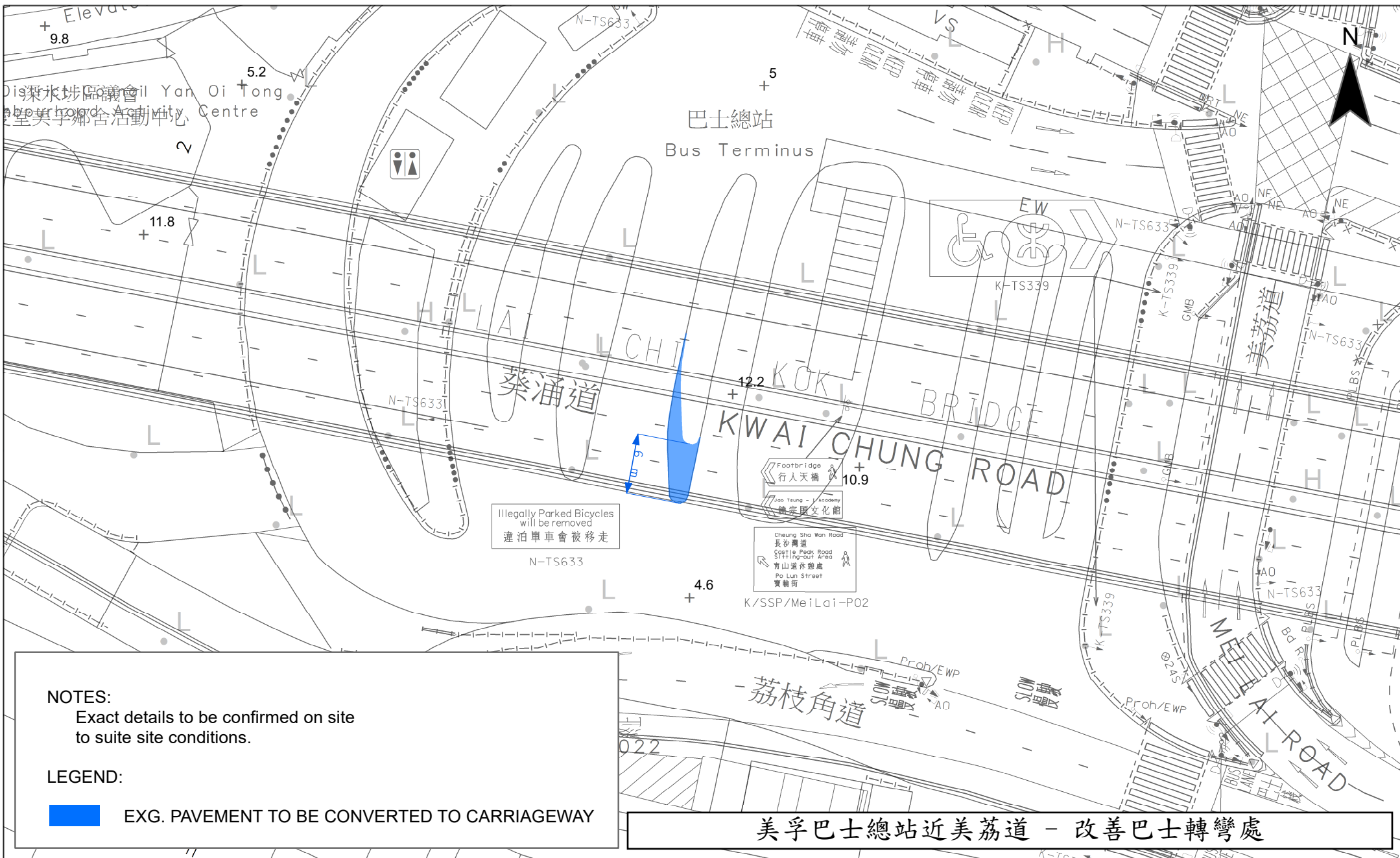
Survey Sheet  
No. K11P08B

Scale:  
1:400 (A4)

Drawing No.  
K240176.02

WRF.NO.  
WR/HY/TE/KL

Date: 2024-03-04



TRAFFIC ENGINEERING  
(K) DIV.

Location: MEI FOOK BUS TERMINUS NEAR MEI LAI ROAD

Survey Sheet  
No. K11P07D

Scale:  
1:500 (A4)

Drawing No.  
K230636.01

WRF.NO.  
WR/HY/TE/KL/23/01739

Date:07-06-2023