

# 活力環島長廊

## ROUND-THE-ISLAND TRAIL



南區區議會 發展規劃委員會

11.7.2024

# 背景

- 《2022年施政報告》宣佈在香港島建造「活力環島長廊」
  - 全長約60公里，連接港島北岸和南區的海濱和郊野步行徑
  - 目標在2027年底前駁通九成，並於2031年底前大致完成餘下較大型工程
- 發展局躍動港島南辦事處負責統籌，並與相關政府部門合力推展
- 土木工程拓展署(土拓署)於2023年5月展開可行性研究
  - 就長廊的整體規劃、走線、駁通及改善方案、推展策略和時間表等方面的建議
  - 進行土地勘測、相關技術評估工程造價估算
- 土拓署於2023年12月起分階段展開部分工程
- 民政事務總署建設的「南區海濱長廊」和一些地區小型工程，將成為長廊的組成部分



# 活力環島長廊 短片



<https://www.youtube.com/watch?v=0HZkmlkeIMI>

# 設計概念

## 活力環島長廊



### 城市與大自然

聯繫城市與大自然

### 市民和遊客

從設計思維出發，滿足不同年紀及不同組別遊人的需要

### 社區

鼓勵公眾參與，加強社區聯繫

### 景點

推廣遊人遊歷香港特色景點，了解文物、遺產和歷史

### 最終目標

優化生活環境，締造更宜居的香港

# 設計概念



歷史文化



自然風光

## 四大主題

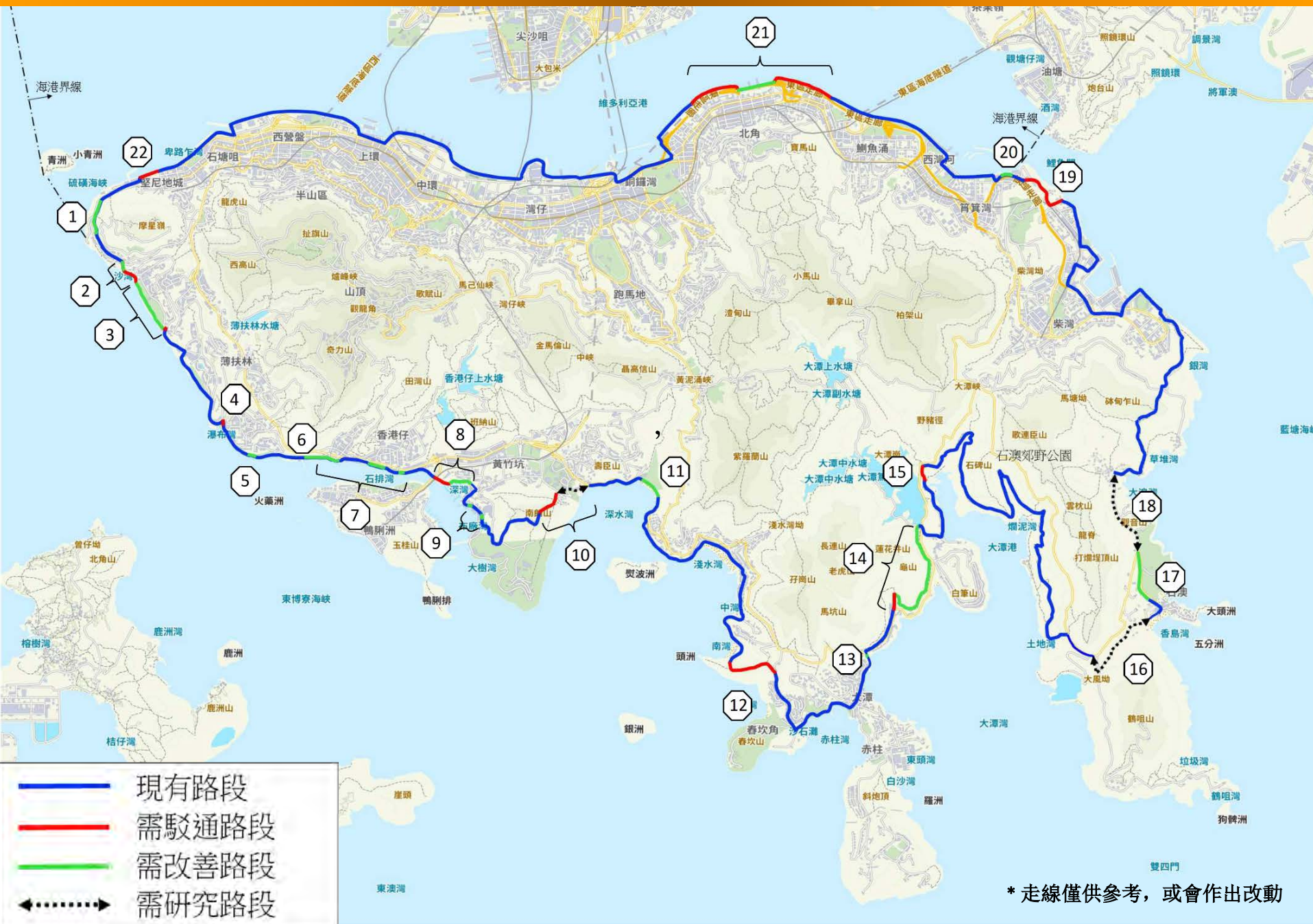


遠足郊遊



休閒漫步

# 活力環島長廊 建議走線



# 域多利道近摩星嶺

樹木美化工程於2023年12月展開，並於2024年1月完成。



# 沙灣石灘

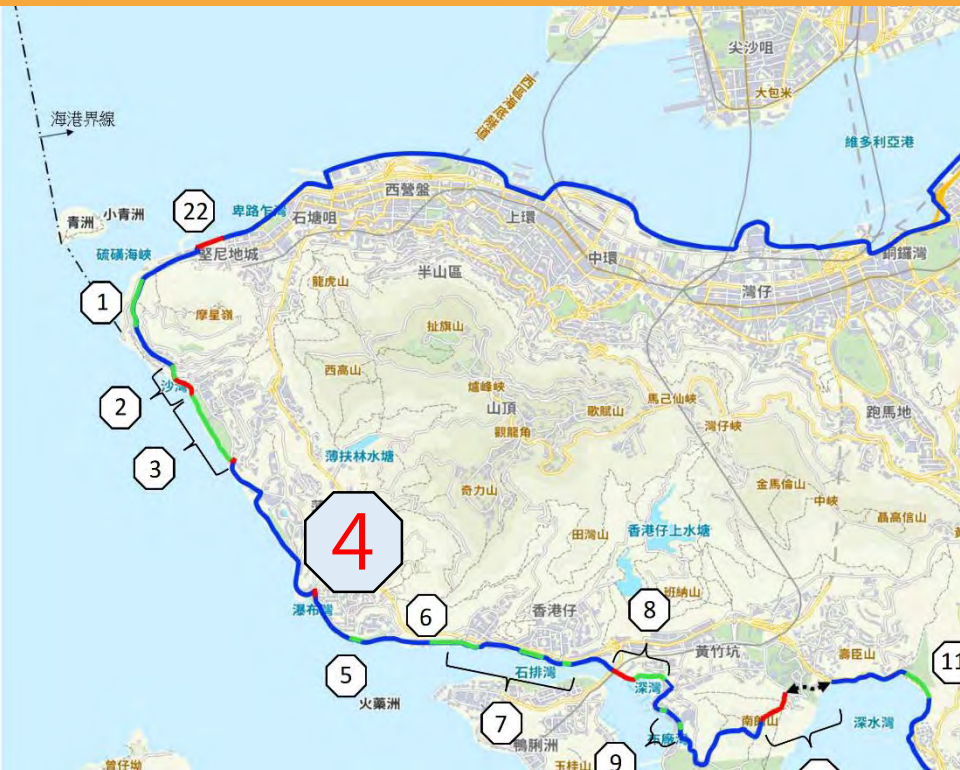




# 沙灣海濱至數碼港道



# 數碼港道至瀑布灣公園



地區小型工程  
連接數碼港道及瀑布灣公園的行人天橋，  
預計明年第三季完成



模擬圖



模擬圖

# 瀑布灣公園至南堤綠徑



瀑布灣的海景



瀑布灣公園現況



# 田灣海旁道近香港仔西避風塘防波堤



圖片來源: <https://www.google.com/>



研究提供  
休憩設施

圖片來源: <https://www.google.com/>



現況



研究提供  
休憩設施



海景

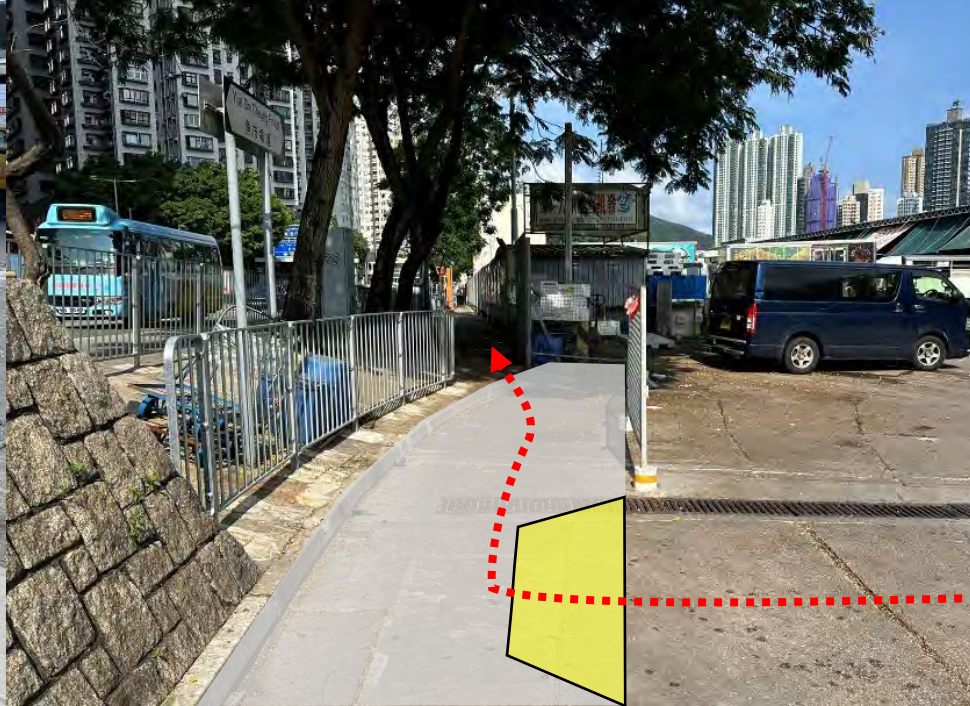
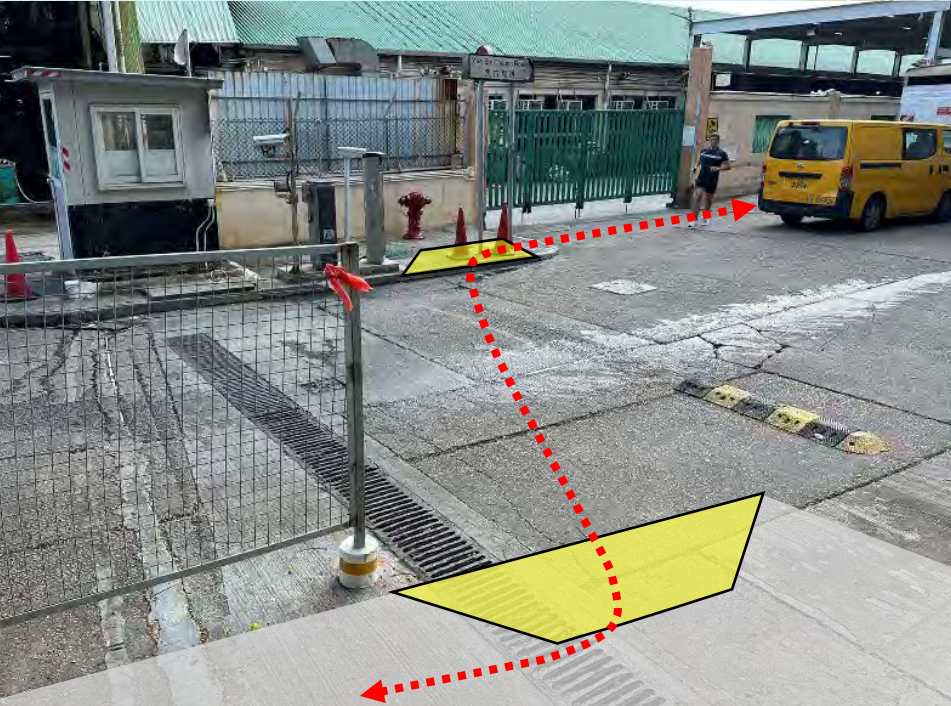


香港仔西避風塘

# 田灣至香港仔



# 田灣至香港仔



# 田灣至香港仔



模擬圖



設計概念

# 香葉徑至深灣碼頭徑





# 香葉徑至深灣碼頭徑



## 近深灣碼頭徑的海濱

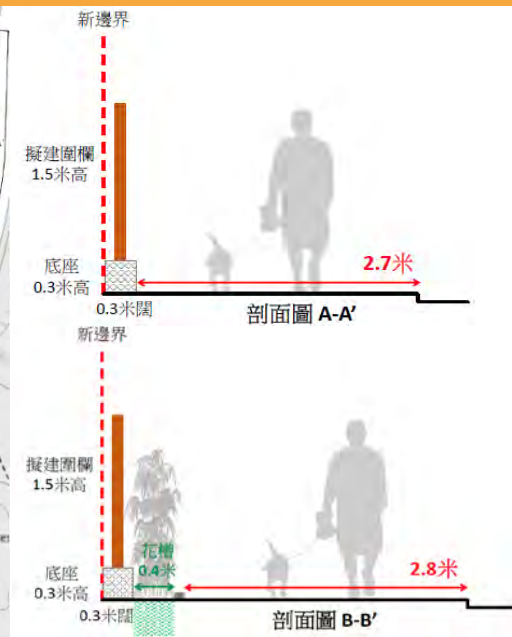
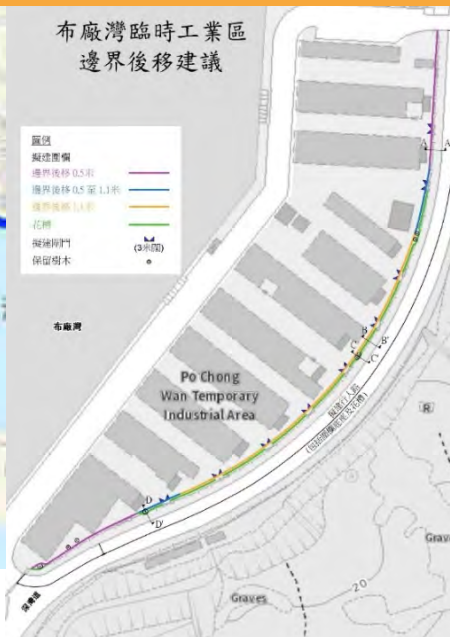


## 新休憩處概念圖


有蓋座椅

## 地區小型工程範圍

# 深灣道近布廠灣



## 擴闊及美化深灣道西邊行人路



以上走線僅供參考或會作出改動

# 南朗山至苗鍾徑



圖片來源: <https://www.google.com/>



圖片來源: <https://www.google.com/>



# 深水灣泳灘



# 南灣泳灘至春磡角道



# 夏萍灣泳灘



夏萍灣泳灘旁現況



# 大潭道至老虎山引水道



龜背灣一帶景色



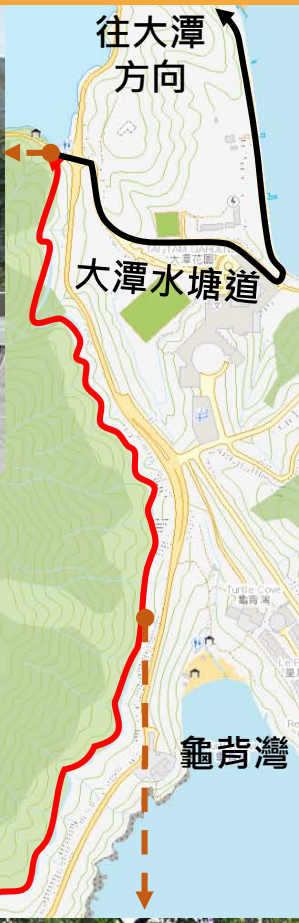
大潭道近浪琴園



擬修築步行徑連接大潭道至老虎山引水道，正進行設計



擬改善老虎山引水道旁的維修通道，正進行設計



老虎山引水道現況

# 大潭篤水壩至港島徑第七段



圖片來源: <https://www.google.com/>



擬議行山徑



沿途可遠眺大潭港一帶景色



模擬圖

在合適位置加設長椅



圖片來源: <https://www.google.com/>



港島徑第七段現況



水壩附近現況



大潭篤水壩

行山徑建造工程已於2024年1月展開，預計於第三季完成

往大潭篤水壩



# 鶴咀道至石澳泳灘



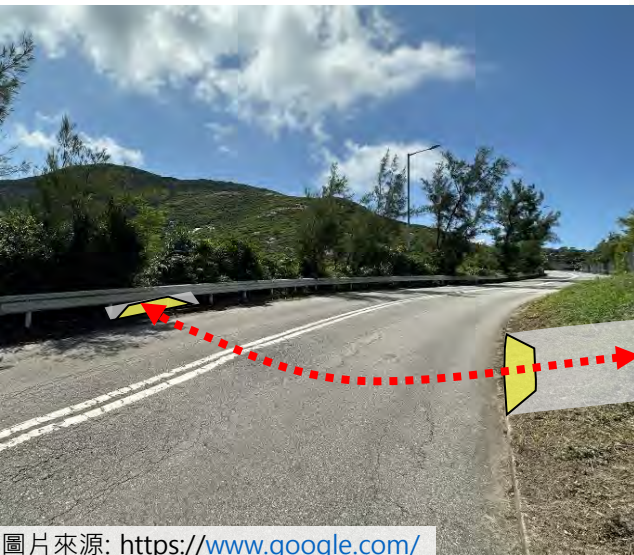
擬建行人過路處



現況



石澳泳灘

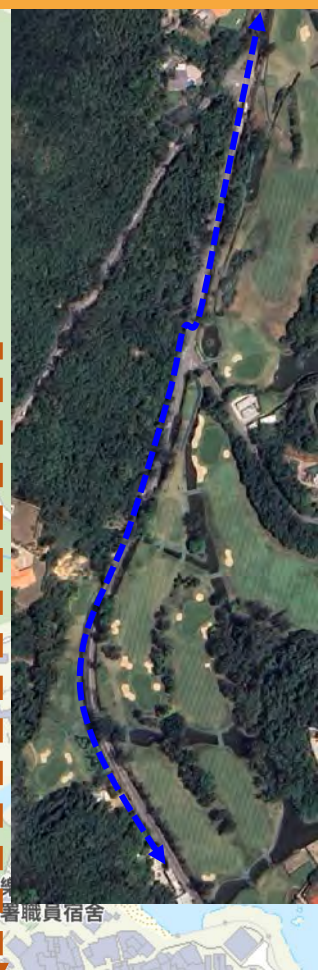


擬建行山徑



石澳泳灘一帶景色

# 石澳道



# 大浪灣道



# 替代方案改經龍脊路線



# 公眾參與

主辦



土木工程拓展署  
Civil Engineering and  
Development Department



聯辦



## 「環島在一起·步捉香港美」 創意攝影工作坊

6月26日 (三) 2-6PM  
環島長廊及蒲窩青少年中心

費用全免 歡迎青少年參與

報名及詳情



### 項目簡介



赤柱拍攝



大潭拍攝



# 公眾參與


## 東區走廊下之行人板道社區聯絡中心舉辦展覽



社區聯絡中心



互動小遊戲



戶外展板

將於南區設專題展覽，其他活動包括導賞團及工作坊等在籌辦中



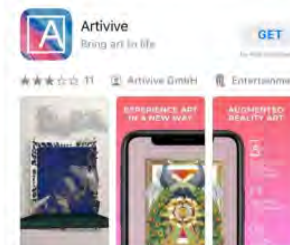







<https://www.roundislandtrail.gov.hk/tc/>



## AR貼紙Scan連接資訊

使用 AR 應用程式連接「活力環島長廊」網頁的步驟

Instruction for using AR Application to access "Round-the-Island Trail" website

 <p><b>步驟 1. 下載 Artivive 應用程式</b> <b>Step 1. Download the Artivive App</b></p>	<p>標誌 Logo</p>  <p><b>步驟 2. 掃描「活力環島長廊」標誌</b> <b>Step 2. Scan "Round-the-Island Trail" logo</b></p>
 <p><b>步驟 3. 按下  按鈕</b> <b>Step 3. Press the  button</b></p>	 <p><b>步驟 4. 按下  按鈕連接到網頁</b> <b>Step 4. Press the button  to access the website.</b></p> <p>「活力環島長廊」網址： "Round-the-Island Trail" website: <a href="https://www.roundislandtrail.gov.hk/tc/">https://www.roundislandtrail.gov.hk/tc/</a></p>

謝謝