

黃大仙區議會轄下

政府及公用機構工程計劃工作小組文件第 6/2017 號(14.3.2017)

土木工程拓展署

九龍拓展處工程合約編號：KL/2012/02 及 KL/2015/03

啟德發展計劃-啟德機場北面停機坪的第 3A 及 3B 期基建工程

進度報告(13)

目的

這份文件的主要目的是向黃大仙區議會轄下政府及公用機構工程計劃工作小組各成員匯報以上兩項工程進度。有關第 3A 及 3B 期工程項目的平面圖，請分別參閱附圖 1 及附圖 2。

- I. 啟德發展計劃－啟德機場北面停機坪的第 3A 期基建工程
(合約編號：KL/2012/02)

工程進度

新蒲崗區內的道路工程

2. 新蒲崗區內的道路改善工程會陸續在本年年中前分階段完成。其中六合街、四美街的道路工程以及彩虹道左轉入四美街的新建道路已大致完成，並在區議員及相關部門的配合下，於本年二月四日及二十五日順利實施新交通安排，開放予公眾使用。至於七寶街/三祝街的道路則預期可在三月內全面開放予公眾使用。

3. 大有街及彩虹道交界的道路改善工程現正按原定時間表分階段進行，而景福街的道路工程亦正進行中，並預期可在五月底前完成。

啟德發展區內的道路工程 - 行人隧道和行車隧道

4. 橫跨太子道東的行車隧道 VT1 及行人隧道 SW2 結構建造已大致完成，現正進行回填及設置機電裝置工程。而為配合橫過太子道東該等隧道工程的臨時交通措施，承建商已於去年底完成還原所有太子道東東行線，並在過去兩個月完成首兩階段還原太子道東西行線的工程，整體建造工程預期在本年年中前大致完成。

5. 新蒲崗房屋署工地旁行人隧道 SW3(延伸部分)及 SW3 近啟德行動基地出入口的結構建造工程亦已大致完成，現正進行回填工程，稍後會開展機電裝置工程。

6. 此外，承建商正分階段進行於啟德發展區內的道路工程。

II. 啟德發展計劃－啟德機場北面停機坪的第 3B 期基建工程 (合約編號：KL/2015/03)

7. 在二零一二年三月十三日黃大仙區議會會議及二零一五年七月二十八日黃大仙區議會轄下交通及運輸事務委員會上，本署提交了上述工程的諮詢文件，議員普遍支持展開有關工程。於二零一六年五月，立法會財務委員會通過有關撥款，上述工程已於二零一六年十二月展開。

8. 工程項目包括拆卸橫跨太子道東的現有天橋、興建新道路、橫跨太子道東的高架園景行人道及橫過太子道東、觀塘繞道及承啟道的行人隧道，以及進行附屬工程，包括相關的行人路、街道照明、交通輔助設施、排水系統、污水系統、水管、環境美化工程和緩解環境影響措施。整個工程配合為前啟德機場北面停機坪的各項發展所需而進行，並加強啟德發展區與現有新蒲崗社區之間的連繫，建造工程將於二零二零年底前分階段完成。有關上述工程項目的位置和所連接的地區，請參閱附圖 2。

工程重點

連接太子道東(東行方向)與新蒲崗的單線支路

9. 承建商將興建連接太子道東(東行方向)與新蒲崗的臨時支路，並拆卸橫跨太子道東的現有 K9 天橋，以建造連接太子道東(東行方向)與新蒲崗的支路、連接新蒲崗及啟德發展區的高架園景行人道以及景泰苑前沿太子道東的行人路。施工期間承建商將在太子道東中央分隔帶搭建臨時支撐架並實施相關安全措施，該等工程會安排在不繁忙時間進行以減低對太子道東交通影響。

10. 由於現有道路和建築物的限制，連接太子道東與新蒲崗的支路將會影響采頤花園第 8 座對出的一棵細葉榕(編號 T285)的樹冠及根部。為保障該細葉榕的存活及長遠生長，本署工程顧問及承建商正實地進行準確測量，以評估小幅度移植該細葉榕約 10 米至房屋署建造的公眾公園裏是否最有利該樹的存活和長遠生長。本署將會適時聯絡相關議員以進行實地考察及商討處理方案。

以連接彩虹邨與啟德發展區 SW4 行人隧道

11. 工程將在彩虹邨近金碧樓位置興建 SW4 行人隧道的行人出入口。為減低工程對彩虹邨居民及公眾的影響，本署工程顧問及承建商會與房屋署商討相關工程的協調事宜。

工程協調

12. 為減少在太子道東及新蒲崗區內實施臨時交通措施對市民之影響，本署工程顧問及承建商會繼續與附近施工的各项工程(包括渠務署工程合約編號 DC/2011/04 及 DC/2013/03、水務署工程合約編號 7/WSD/08、8/WSD/08 及 13/WSD/11、沙中綫工程合約編號 1103、1106、1107 及 1108、房屋署工程合約編號 20130848 及本署另一工程合約編號 KL/2015/02)協調施工上的安排，並互相配合。就此，我們會與相關部門及其承建商會舉行定期會議，商討工程協調事項。

13. 另外，我們會繼續向當區區議員以及附近的居民、團體、商戶，提供工程資料以及收集意見，並會就上述工程的最新進展向工程計劃工作小組匯報。

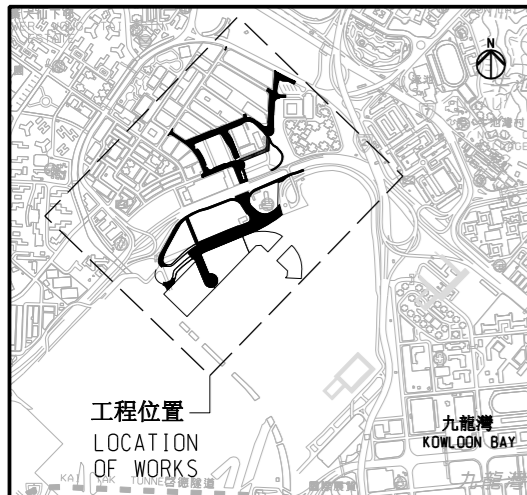
14. 我們亦設立了廿四小時熱線電話(電話號碼：6340 8844(合約編號：KL/2012/02)；電話號碼：9362 0989(合約編號：KL/2015/03))，方便市民查詢及收集公眾對工程的意見。

文件提交

15. 本文件將提交政府及公用機構工程計劃工作小組二零一七年三月十四日會議，請組員備悉以上安排。









土木工程拓展署
九龍拓展處
二零一七年二月

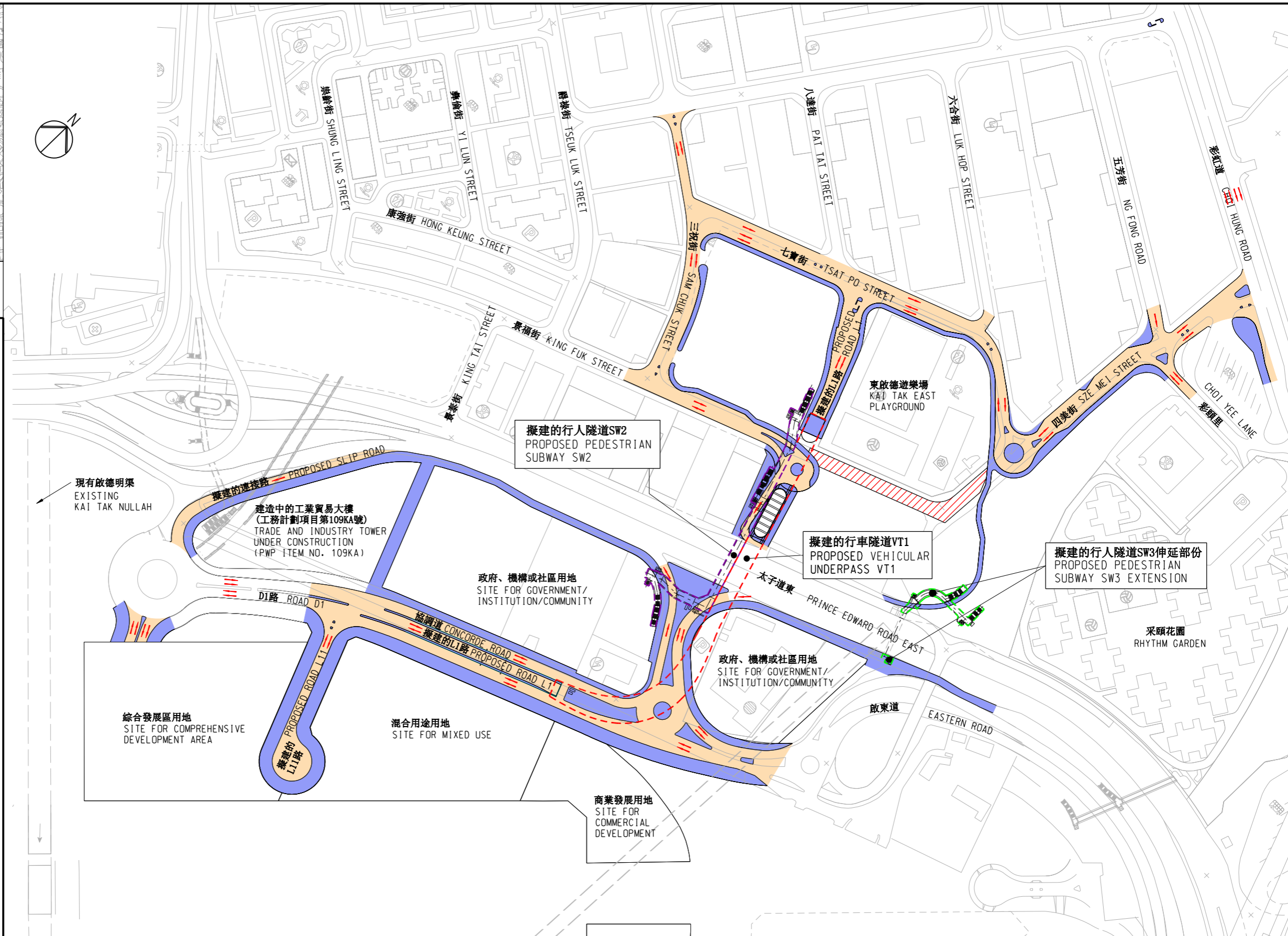
檔案編號：HAD WTSDC 13-35/5/10 Pt. 21



位置平面圖 KEY PLAN

圖例 LEGEND:

-  擬建的行車道/現有行車道將予重建或擴闊
PROPOSED CARRIAGEWAY / EXISTING CARRIAGEWAY TO BE RE-CONSTRUCTED OR WIDENED
-  擬建/重建的行人路，中央分隔帶，安全島或美化市容地帶
PROPOSED / RE-CONSTRUCTED FOOTPATH, CENTRAL MEDIAN, TRAFFIC ISLAND OR AMENITY AREA
-  擬建的行車隧道
PROPOSED VEHICULAR UNDERPASS
-  擬建的行人隧道伸延
PROPOSED PEDESTRIAN SUBWAY EXTENSION
-  擬建的行人隧道
PROPOSED PEDESTRIAN SUBWAY
-  永久封閉四美街(部分)及景福街(部分)
PERMANENT CLOSURE OF SZE MEI STREET (PART) & KING FUK STREET (PART)
-  行車道的行車線
(每一箭嘴表示一條行車線)
TRAFFIC LANE FOR CARRIAGEWAY (ONE ARROW REPRESENTS ONE LANE)
-  擬建的行車隧道通風口
VENTILATION OPENING AT PROPOSED VEHICULAR UNDERPASS



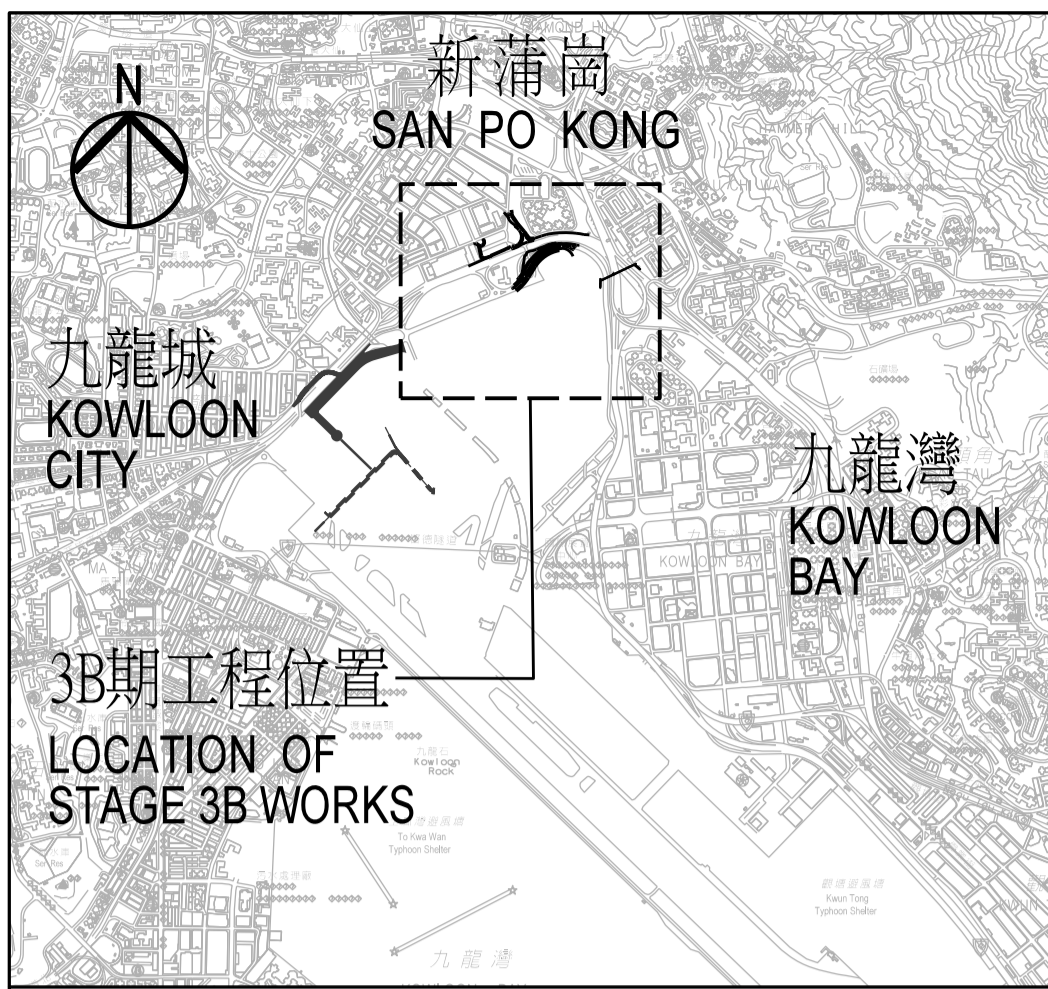
 土木工程拓展署
Civil Engineering and Development Department

 奧雅納工程顧問
Ove Arup & Partners Hong Kong Limited

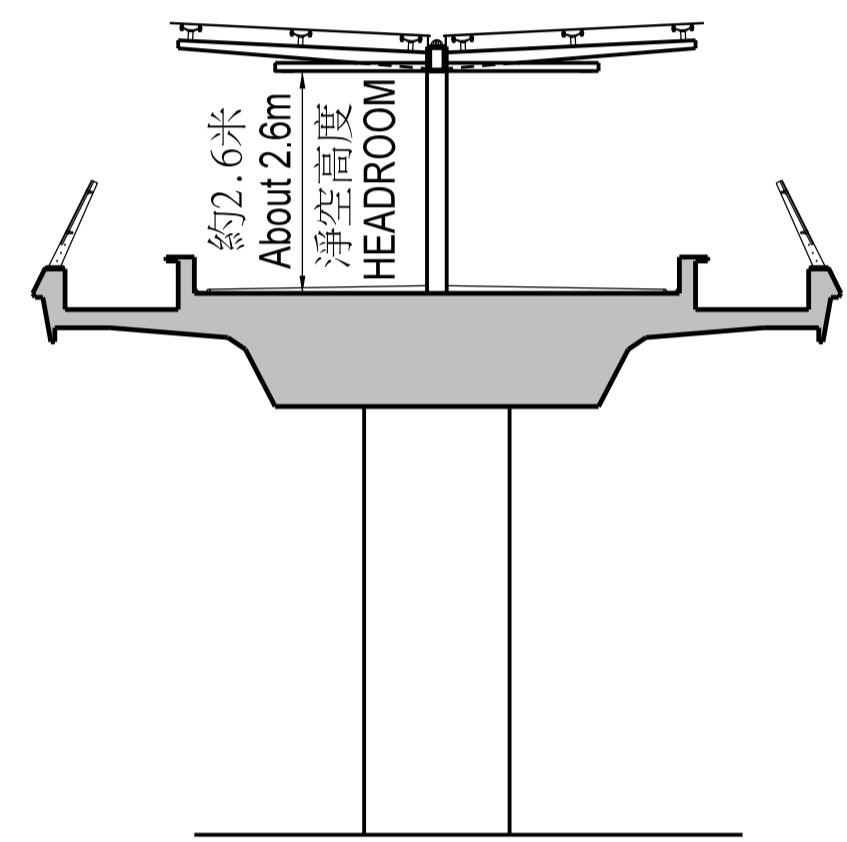
CONTRACT NO. 合約編號
KL/2012/02

CONTRACT TITLE 合約名稱
啟德發展計劃 - 啟德機場北面停機坪的
第3A期基建工程

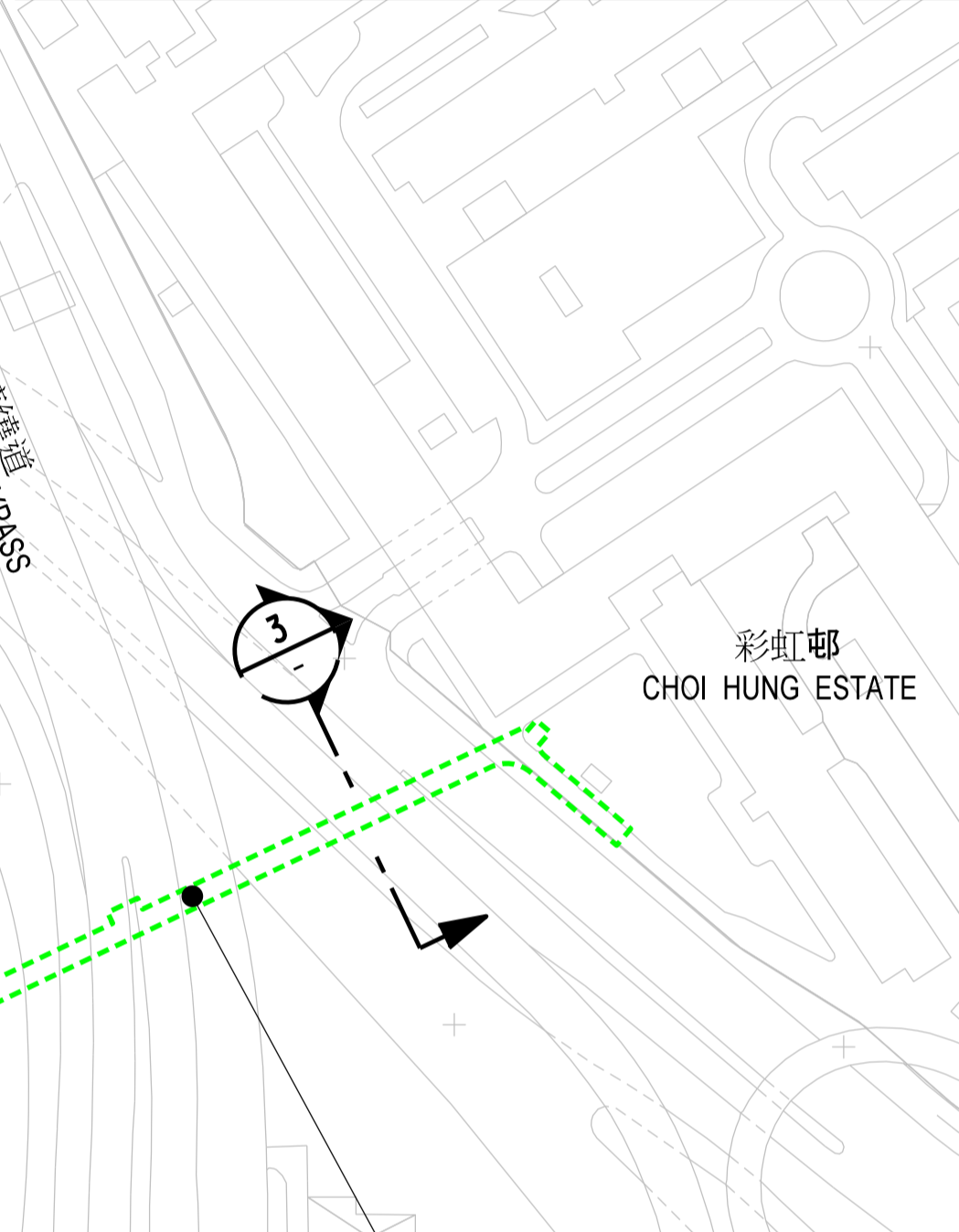
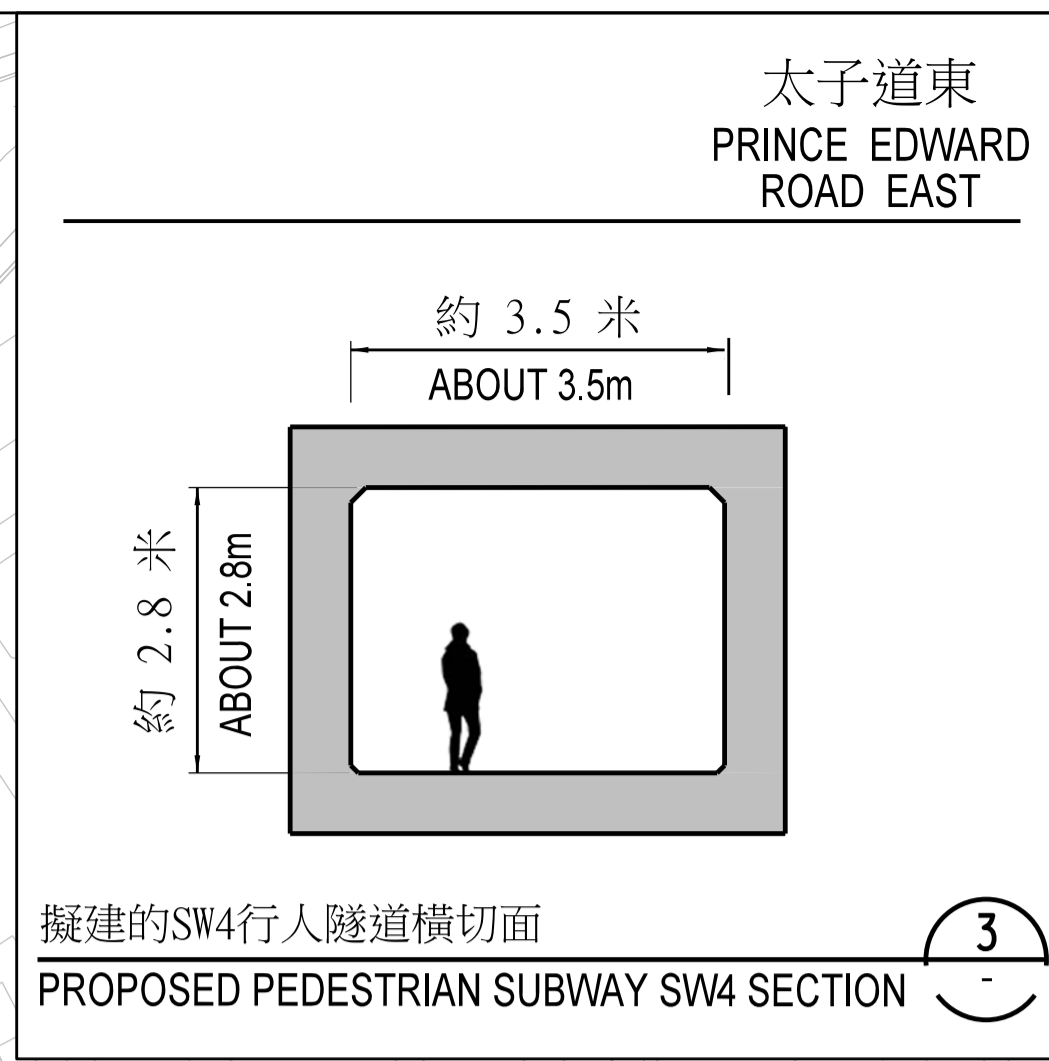
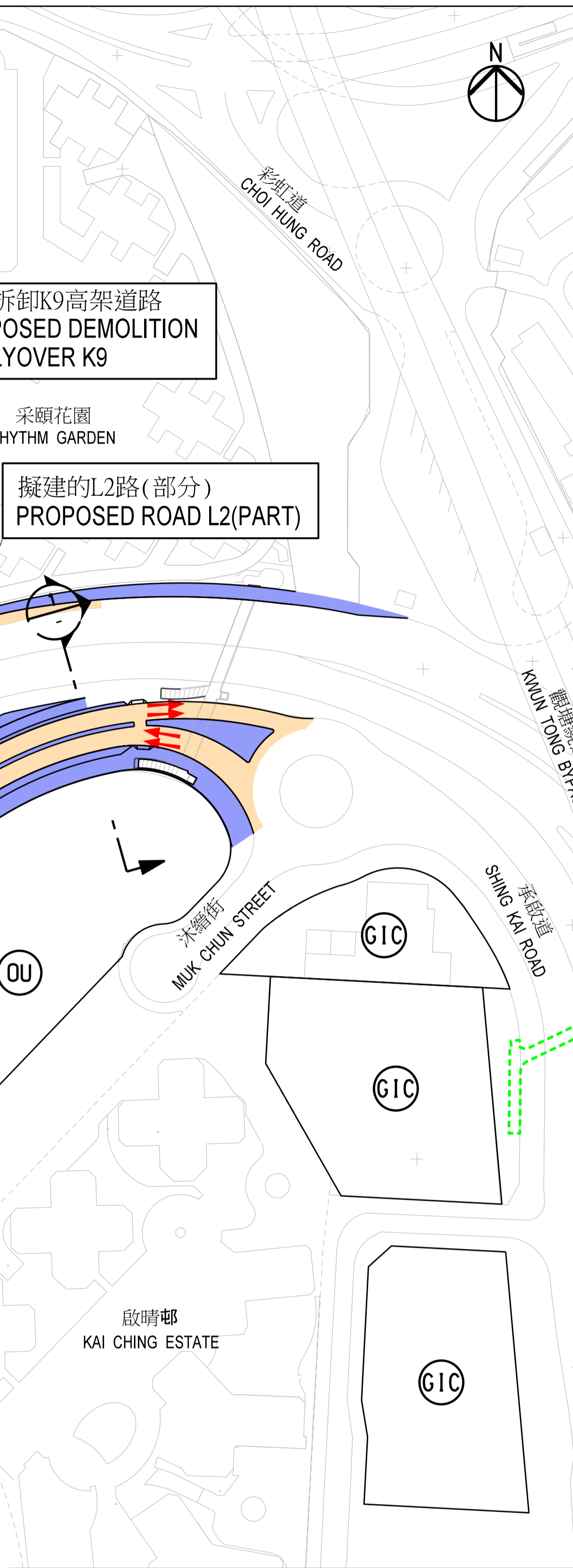
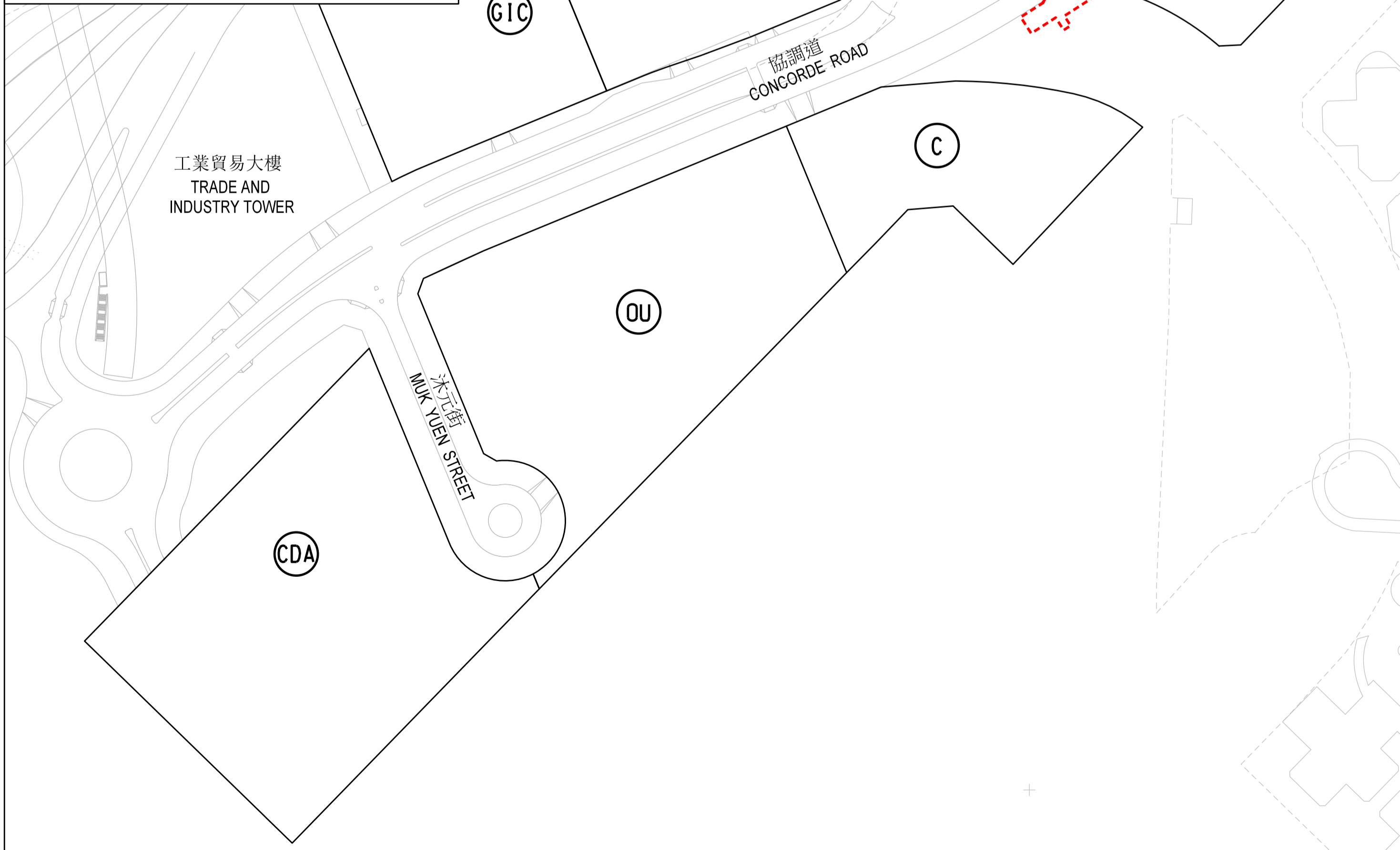
DRAWING TITLE 圖則名稱
第3A期工程項目圖(附圖1)



位置圖
LOCATION PLAN



擬建的LW4高架園景行人道橫切面
PROPOSED ELEVATED LANDSCAPED WALKWAY LW4 SECTION



圖例
LEGEND:

- 擬建的行車道/重建或擴闊現有行車道
PROPOSED CARRIAGEWAY / RE-CONSTRUCTION AND WIDENING OF EXISTING CARRIAGEWAY
- 擬建/重建的行人路, 中央分隔帶, 安全島或種植範圍
PROPOSED / RE-CONSTRUCTION OF FOOTPATH, CENTRAL MEDIAN, TRAFFIC ISLAND OR PLANTING AREA
- 擬建的高架園景行人道
PROPOSED ELEVATED LANDSCAPED WALKWAY
- 擬建的行人隧道
PROPOSED PEDESTRIAN SUBWAY
- 擬永久封閉行車道並改建為行人路
PROPOSED PERMANENT CLOSURE OF CARRIAGEWAY FOR CONVERSION INTO FOOTPATH
- 擬議拆卸K9高架道路
PROPOSED DEMOLITION OF FLYOVER K9
- 行車道的行車方向
(每一箭嘴表示一條行車線)
TRAFFIC FLOW DIRECTION ON CARRIAGEWAY (ONE ARROW REPRESENTS ONE LANE)
- 建議的商業發展用地
PROPOSED SITE FOR COMMERCIAL DEVELOPMENT
- 擬議的綜合發展用地
PROPOSED SITE FOR COMPREHENSIVE DEVELOPMENT AREA
- 擬議的政府、機構或社區用地
PROPOSED SITE FOR GOVERNMENT/ INSTITUTION/ COMMUNITY
- 擬議的其他指定用途用地
PROPOSED SITE FOR OTHER SPECIFIED USES

工程名稱 project title

工務計劃項目第469CL號
啟德發展計劃—
啟德機場北面停機坪的基礎設施

PWP ITEM NO. 469CL
KAI TAK DEVELOPMENT -
INFRASTRUCTURE AT NORTH APRON
AREA OF KAI TAK AIRPORT

圖則名稱 plan title

前北面停機坪
第3期基礎設施 - 平面圖

STAGE 3B INFRASTRUCTURE AT
FORMER NORTH APRON AREA -
LAYOUT PLAN

土木工程拓展署
CEDD
CIVIL ENGINEERING AND
DEVELOPMENT DEPARTMENT

